



# **AMATØR**

## **NORGESMESTERSKAPET**

### **I DISKGOLF, ØRLAND 2025**

sponsored by  **LATITUDE 64°**



**NORGES AMERIKANSKE**  
**IDRETTERS FORBUND**

# CADDIEBOK

AUSTRÅTT GOLFBANE

COMPETITION GOLD



# AUSTRÅTT GOLFBANE

COMPETITION GOLD

PAR 63 2212m

check-in  
kiosk + toalett  
oppvarmingsområde

ved Skoglund  
travbane  
eller  
Austrått-  
lunden



Austråttborgen  
/gård



ved Ørland båtclubb  
eller Austrått camping

# AUSTRÅTT GOLFbane

## COMPETITION GOLD

HULL	1	2	3	4	5	6	7	8	9
PAR	3	4	3	3	3	3	4	5	3
M	125	130	61	105	95	100	120	231	82

HULL	10	11	12	13	14	15	16	17	18
PAR	4	3	3	4	4	3	3	3	5
M	175	100	84	175	170	80	116	107	211

### Kartforklaring hullkart

	OB		OB vann
	Hazard		Bunker
	Golf green		Kurv
	Gress / Åpent område		Øvrige kurver
	Høyt gress		Tee
	Vann		Øvrige tees
	Trær		Fairway + sirkel
	Bygg		Dropzone
	Veg / parkeringsplass		Mando + mandolinje
	Sti		Gjerde / vegg / barriere

# Merknader

## HULL 1

- OB til venstre over nettet, og til høyre over gjerdet.
- Hazard i bunker.

## HULL 2

- OB til venstre, høyre og bak kurv.
- Hazard i bunker.

## HULL 3

- OB til venstre, høyre og bak kurv.
- Mando til venstre for tre. Re-tee ved mandobom.

## HULL 4

- OB til høyre.
- Mando til høyre for tre. Kast fra dropzone ved mandobom.

## HULL 5

- OB til venstre, over gjerdet til høyre, og bak kurv.

## HULL 6

- Hazard i området markert med gule flagg.
- OB til venstre og til høyre..

## HULL 7

- OB til venstre, til høyre over gjerdet, og bak kurv på golfgreen.
- Hazard i bunker.

## HULL 8

- OB til venstre, høyre og i grøft.
- Hazard i bunker.

## HULL 9

- OB til venstre, høyre og bak kurv.

## HULL 10

- OB til venstre, høyre og bak kurv.
- Hazard i bunker.

## HULL 11

- OB til høyre og bak kurv.
- Hazard i bunker.

## HULL 12

- OB til venstre og bak kurv.

## HULL 13

- OB til venstre, i grøft, og på golfgreen.
- Mando til venstre for tre. Kast fra dropzone ved mandobom.
- Hazard i bunker.

## HULL 14

- OB til venstre, over gjerdet til høyre, og i dam.

## HULL 15

- Trippelmando. Re-tee ved mandobom.
- OB over gjerdet bak kurv.

## HULL 16

- OB over gjerdet til høyre, bak kurv og på golfgreen.
- Hazard i bunker.

## HULL 17

- OB over gjerdet til venstre og høyre, i dam og på golfgreens.
- Mando til venstre for tre. Kast fra dropzone ved mandobom.

## HULL 18

- OB til venstre, høyre og bak kurv.
- Mando til høyre for første markerte tre.
- Mando til venstre for andre markerte tre. Kast fra dropzone ved mandobom.

AUSTRÅTT  
GOLFBANE

1



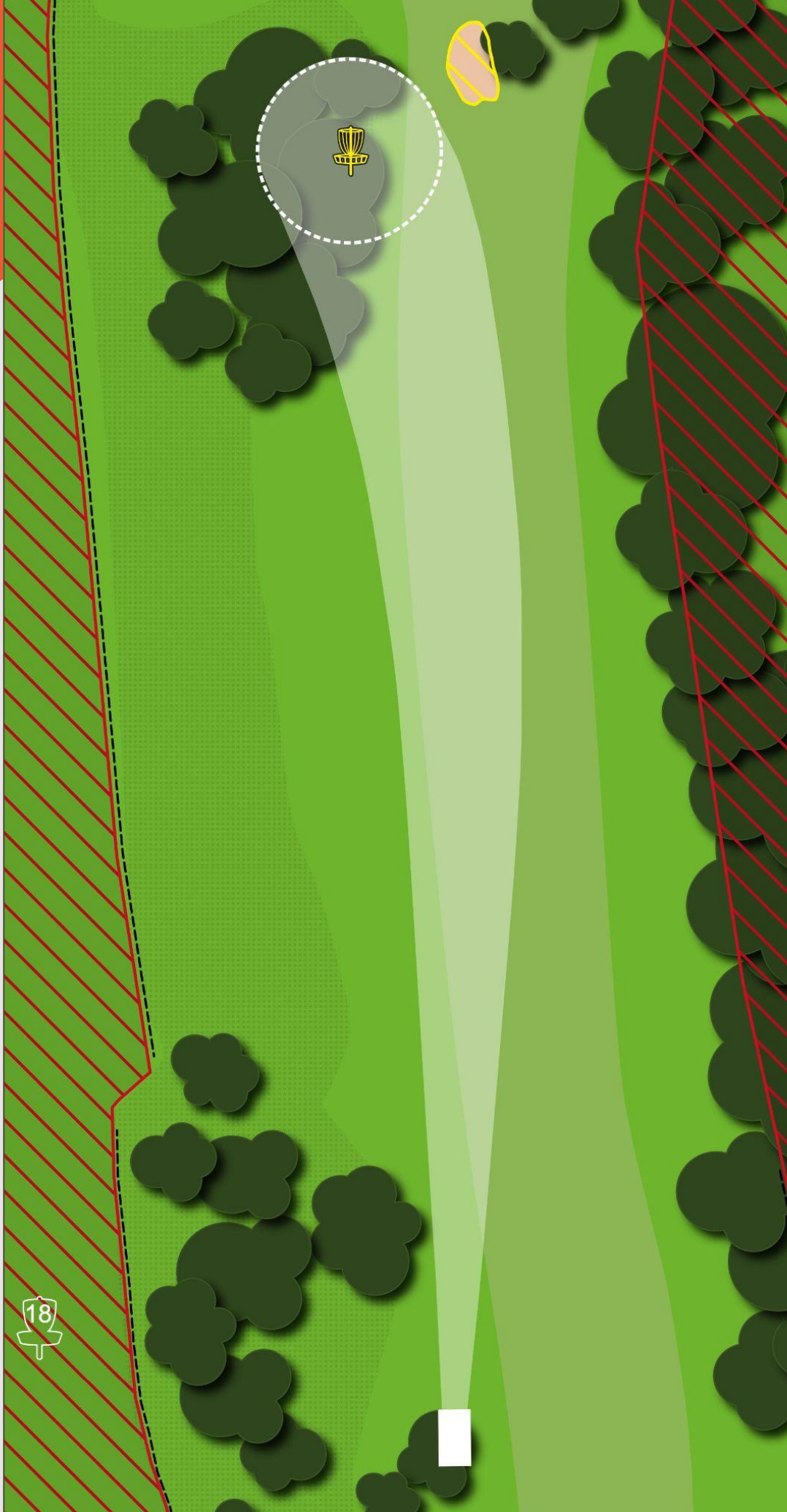
PAR

3

125m  
-2m

**OB** til venstre over  
nettene, og til høyre  
over gjerdet.

**Hazard** i bunker.



sponsored by

 LATITUDE 64°

AUSTRÅTT  
GOLFBANE

2




PAR

4

130m  
0m

**OB** til venstre, høyre  
og bak kurv.

**Hazard** i bunker.



sponsored by

 **LATITUDE 64°**

AUSTRÅTT  
GOLFBANE

3



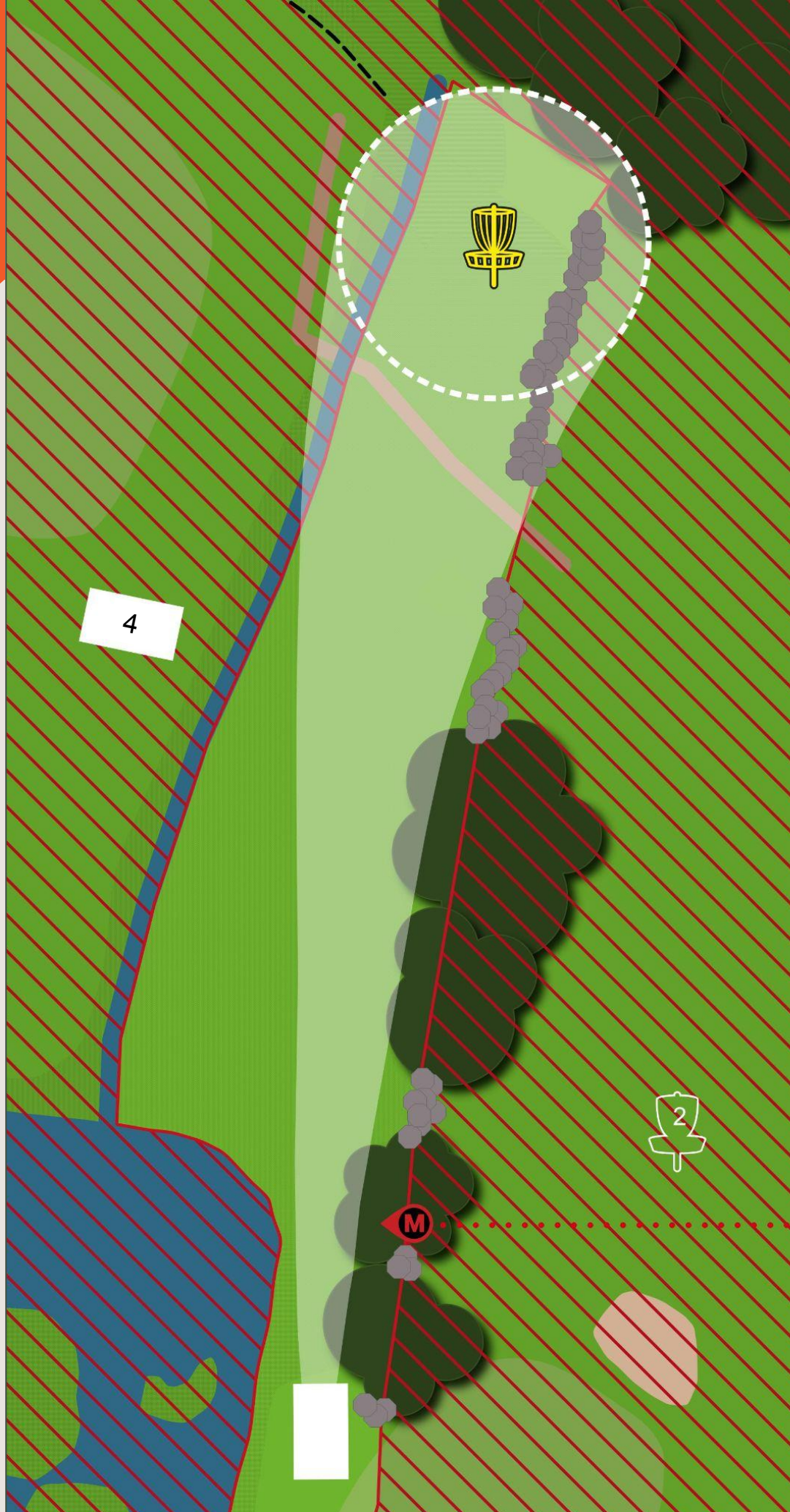
PAR

3

61m  
-0.5m

**OB** til venstre, høyre  
og bak kurv.

**Mando** til venstre for  
tre. Re-tee ved  
mandobom.



sponsored by

 LATITUDE 64°

AUSTRÅTT  
GOLFBANE

4



PAR

3

105m  
+0.5m

**OB** til høyre.

**Mando** til høyre for tre. Kast fra dropzone ved mandobom.



sponsored by

 **LATITUDE 64°**

AUSTRÅTT  
GOLFBANE

5

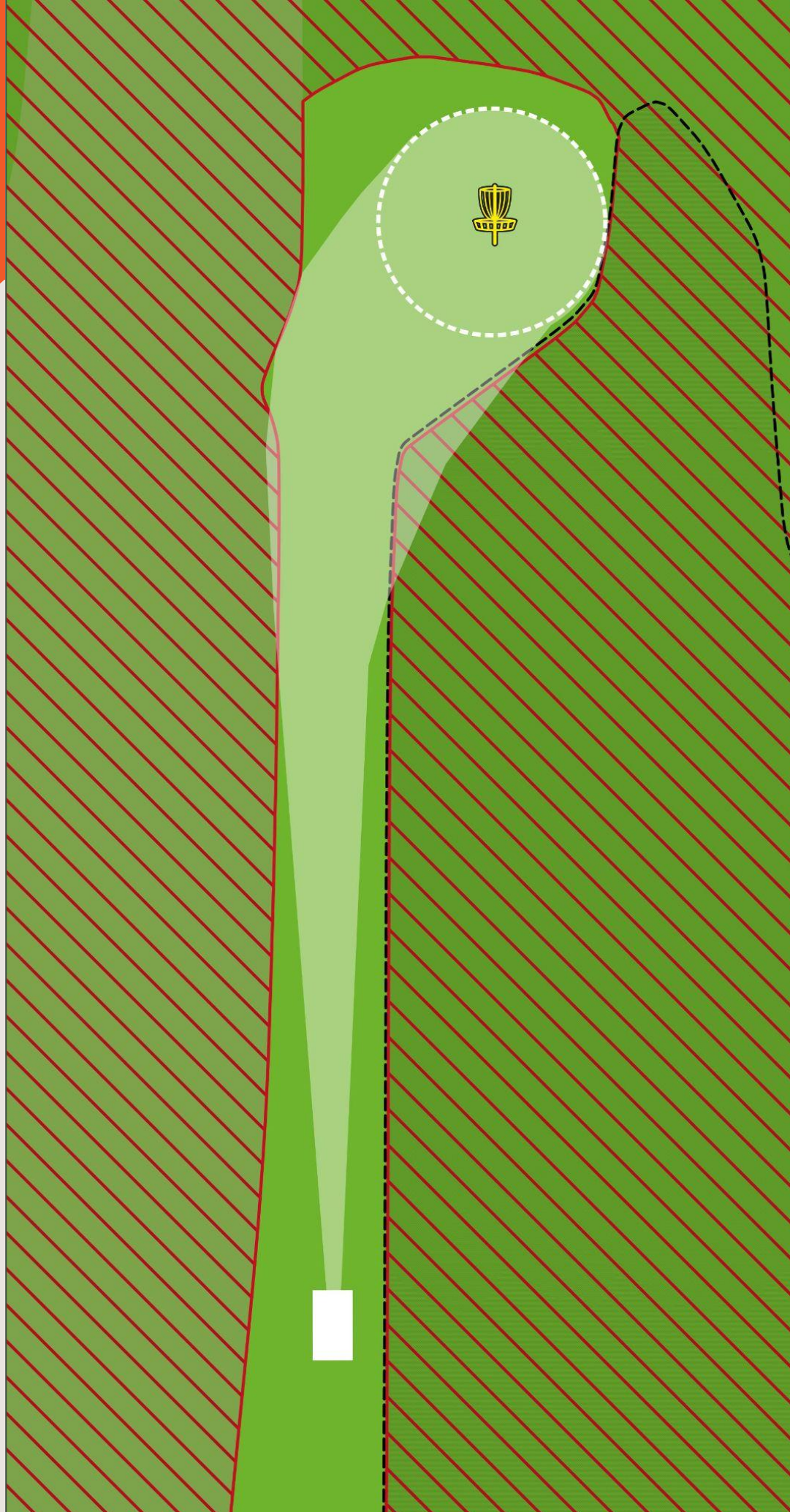


PAR

3

95m  
+0.5m

**OB** til venstre, over  
gjerdet til høyre, og  
bak kurv.



sponsored by

 **LATITUDE 64°**

AUSTRÅTT  
GOLFBANE

6



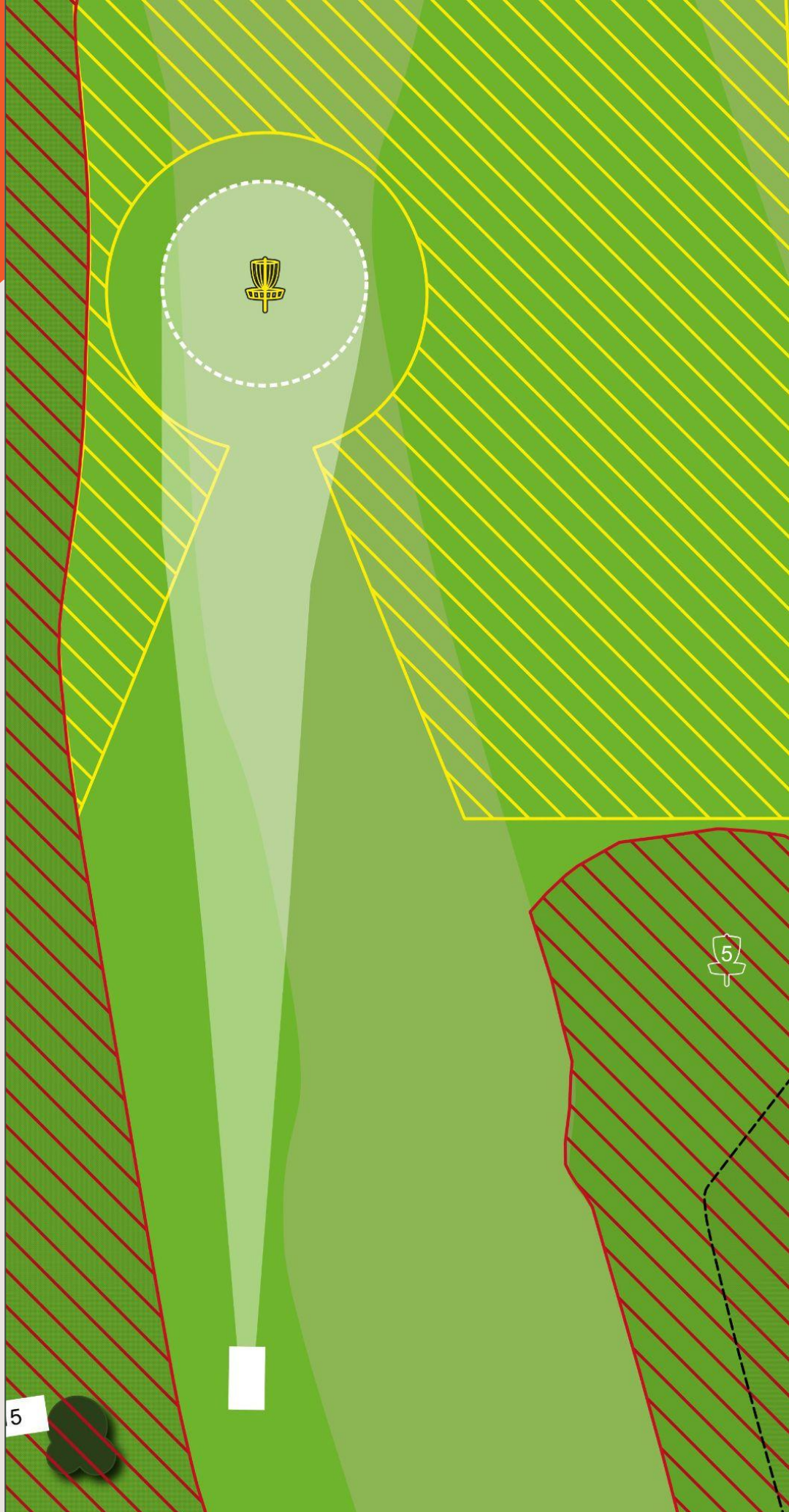
PAR

3

100m  
0m

**Hazard** i området  
markert med gule  
flagg.

**OB** til venstre og til  
høyre.



sponsored by

 LATITUDE 64°

AUSTRÅTT  
GOLFBANE

7



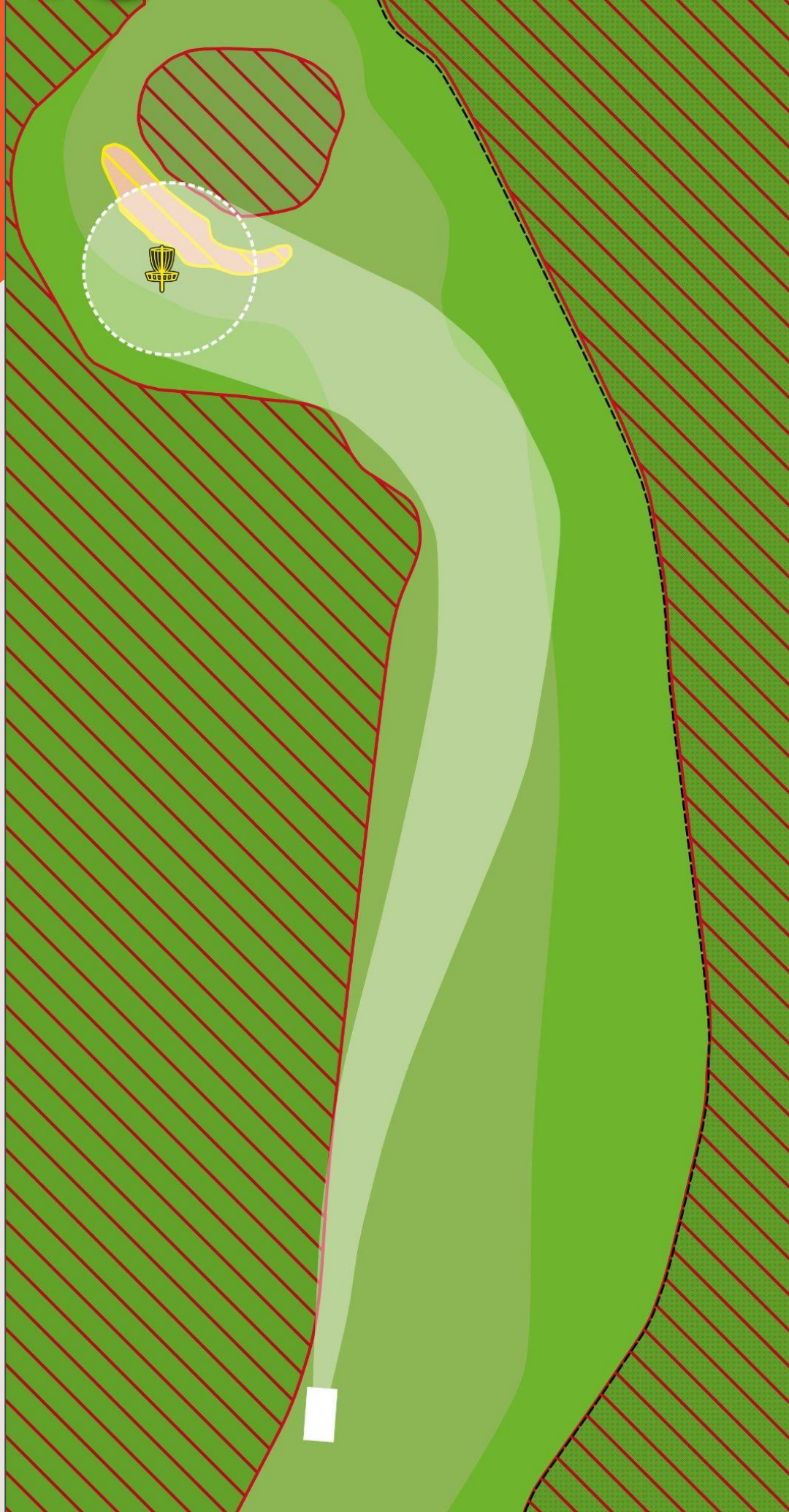
PAR

4

120m  
-1m

**OB** til venstre, til  
høyre over gjerdet,  
og bak kurv på  
golfgreen.

**Hazard** i bunker.



sponsored by

 **LATITUDE 64°**

AUSTRÅTT  
GOLFBANE

8



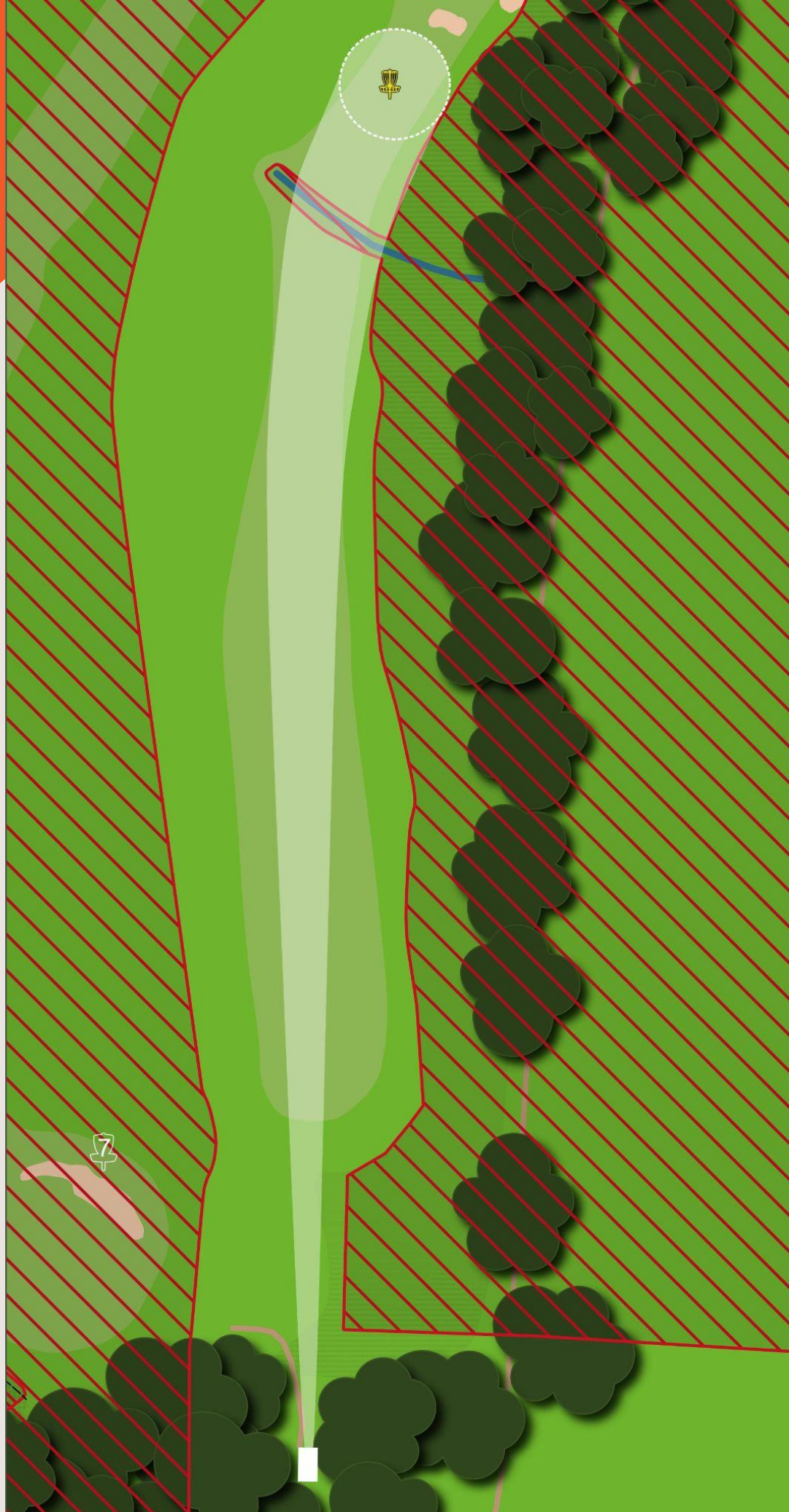
PAR

5

231m  
-2m

**OB** til venstre, høyre  
og i grøft.

**Hazard** i bunker.



sponsored by

 **LATITUDE 64°**

AUSTRÅTT  
GOLFBANE

9

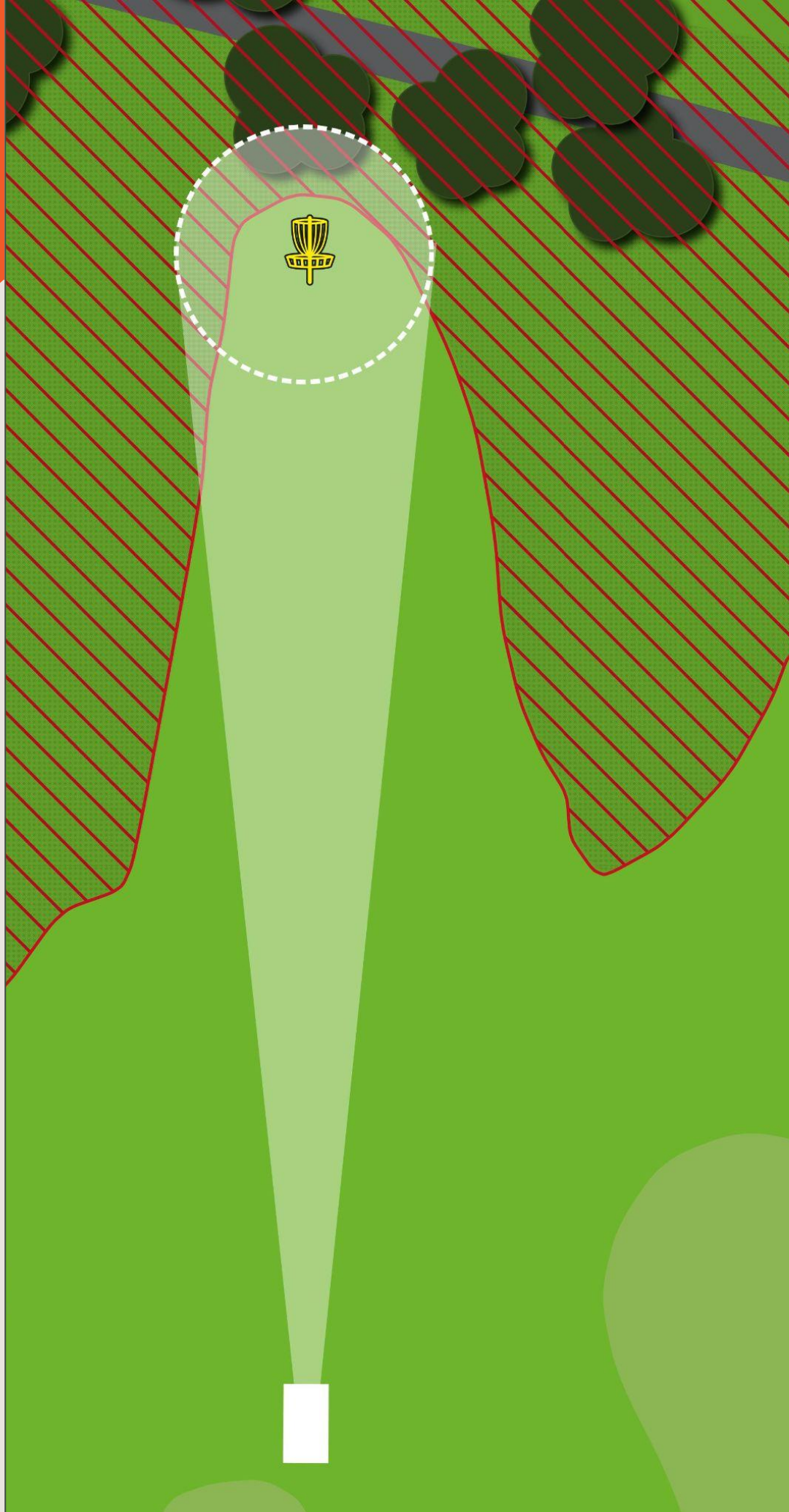


PAR

3

82m  
-1m

**OB** til venstre, høyre  
og bak kurv.



sponsored by

 **LATITUDE 64°**

AUSTRÅTT  
GOLFBANE

10




PAR

4

175m  
-1m

**OB** til venstre, høyre  
og bak kurv.

**Hazard** i bunker.



sponsored by

 **LATITUDE 64°**

AUSTRÅTT  
GOLFBANE

11



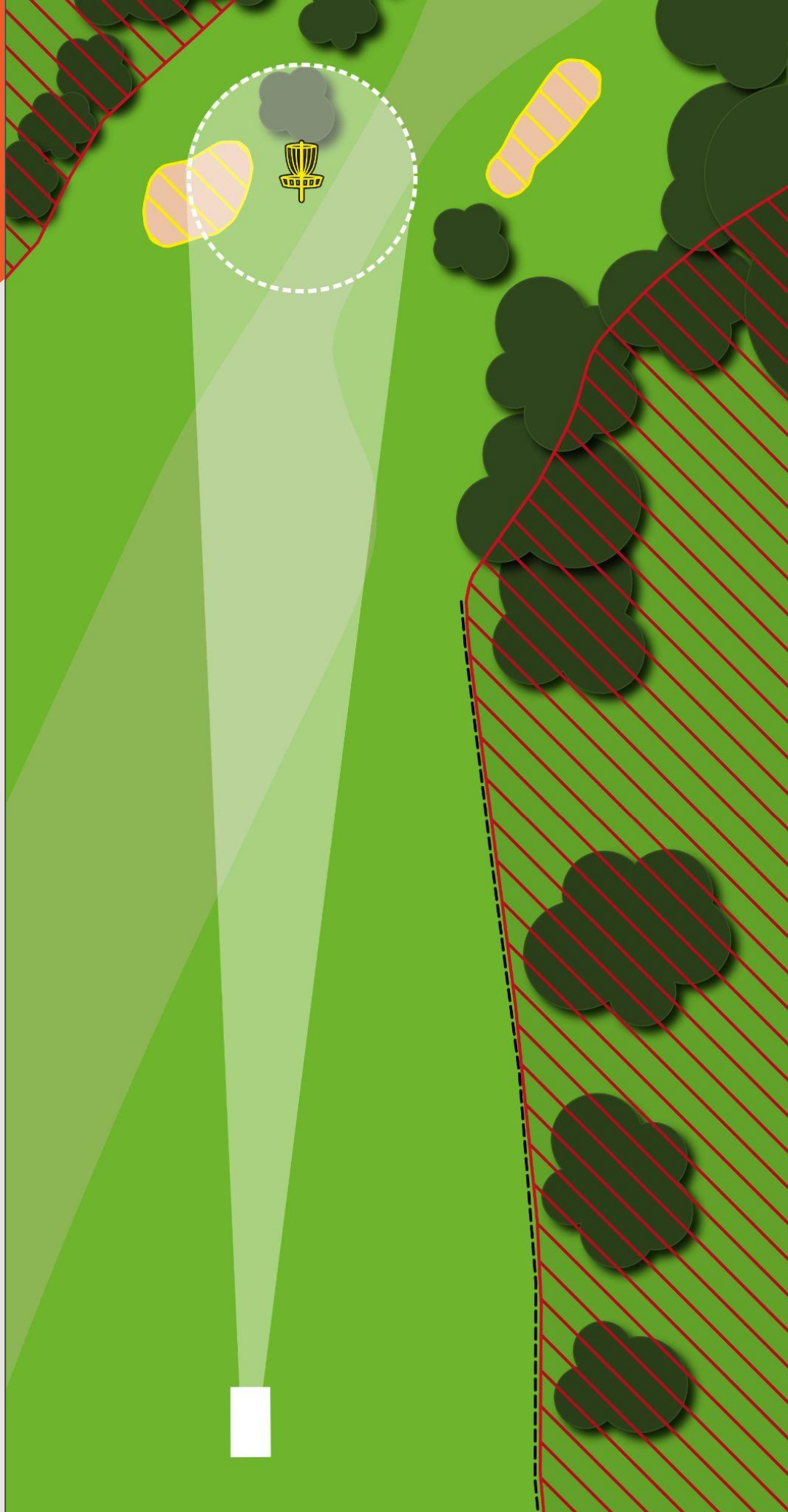
PAR

3

100m  
+1m

**OB** til høyre og bak  
kurv.

**Hazard** i bunker.



sponsored by

 **LATITUDE 64°**

AUSTRÅTT  
GOLFBANE

12




PAR

3

84m

-0.5m

**OB** til venstre og bak  
kurv.



sponsored by

 **LATITUDE 64°**

AUSTRÅTT  
GOLFBANE

13



PAR

4

175m  
+5m

**OB** til venstre, i grøft og på golfgreen.

**Mando** til venstre for tre. Kast fra dropzone ved mandobom.

**Hazard** i bunker.



sponsored by

 LATITUDE 64°

AUSTRÅTT  
GOLFBANE

14



PAR

4

170m  
-2m

**OB** til venstre, over  
gjerdet til høyre, og i  
dam.



sponsored by

 **LATITUDE 64°**

AUSTRÅTT  
GOLFBANE

15



PAR

3


80m

0m

**Trippelmando.**

Re-tee ved  
mandobom.

**OB** over gjerdet bak  
kurv.



sponsored by

 **LATITUDE 64°**

AUSTRÅTT  
GOLFBANE

16



PAR


3

116m

0m

**OB** over gjerdet til høyre, bak kurv og på golfgreen.

**Hazard** i bunker.



sponsored by

 LATITUDE 64°

AUSTRÅTT  
GOLFBANE

17



PAR

3

107m

0m

**OB** over gjerdet til venstre og høyre, i dam og på golfgreens.

**Mando** til venstre for tre. Kast fra dropzone ved mandobom.



sponsored by

 LATITUDE 64°

AUSTRÅTT  
GOLFBANE

18



PAR

5

211m

-0.5m

**OB** til venstre, høyre  
og bak kurv.

**Mando** til høyre for  
første markerte tre.

**Mando** til venstre for  
andre markerte tre.  
Ved mandobom, kast  
fra dropzone.



sponsored by

 LATITUDE 64°



Denne caddieboka er designet av Maud Westendorp.  
Banedesign av Nils A. Håland.