



# **AMATØR**

## **NORGESMESTERSKAPET**

### **I DISKGOLF, ØRLAND 2025**

sponsored by  **LATITUDE 64°**



**NORGES AMERIKANSKE**  
**IDRETTTERS FORBUND**

# CADDIEBOK

ØRLAND DISKGOLFPARK

STANDARD BLUE





# ØRLAND DISKGOLFPARK

STANDARD BLUE

PAR **57** 1607m

toalett

toalett  
oppvarmings-  
område

check-in  
kiosk

# ØRLAND DISKGOLFPARK

STANDARD BLUE

HULL	1	2	3	4	5	6	7	8	9
PAR	3	3	3	3	4	3	3	3	3
M	82	83	70	81	185	65	53	65	113

HULL	10	11	12	13	14	15	16	17	18
PAR	4	3	4	3	3	3	3	3	3
M	160	98	105	69	67	86	90	65	70

## Kartforklaring hullkart

	OB		OB vann
	Hazard		Bunker
	Golf green		Kurv
	Gress / Åpent område		Øvrige kurver
	Høyt gress		Tee
	Vann		Øvrige tees
	Trær		Fairway + sirkel
	Bygg		Dropzone
	Veg / parkeringsplass		Mando + mandolinje
	Sti		Gjerde / vegg / barriere

# Merknader

## HULL 1

- OB til høyre og på åker til venstre
- Trippelmando. Toppen av trærne gjelder som høydemando. Kast fra dropzone ved mandobom.

## HULL 2

- OB til venstre og bak kurv.
- Mando til høyre for tre. Kast fra dropzone ved mandobom.

## HULL 3

- OB på tak, på og over grusvei og på åker til venstre.
- Dobbeltmando mellom trærne. Kast fra dropzone ved mandobom.

## HULL 4

- OB til venstre og bak kurv, på og over grusvei og på parkeringsplass.
- Valgfri relief fra området markert med blå pinner.

## HULL 5

- OB til høyre, venstre, og bak kurv. Valgfri dropzone ved OB.

## HULL 7

- OB i og til venstre for vann.
- OB Relief uten straffekast fra gapahuk.

## HULL 8

- OB til høyre, venstre, og bak kurv. Valgfri dropzone ved OB.
- Mando til høyre for tre. Kast fra dropzone ved mandobom.
- Casual relief kan tas fra bekkene.

## HULL 9

- OB til venstre og bak kurv, og til høyre over gjerdet..

## HULL 10

- OB til venstre, høyre og bak kurv. Valgfri dropzone ved OB.
- NB kryssende fairway med hull 15 som har forkjøringsrett!

## HULL 11

- OB på og over grusveien til høyre.

## HULL 12

- Trippelmando gjennom port. Kast fra dropzone ved mandobom.

## HULL 15

- OB utenfor markert øy. Ved OB fra tee: kast fra dropzone.
- NB kryssende fairway med hull 10 og hull 16. Forkjøringsrett til hull 16, så hull 15.

## HULL 16

- Mando til høyre for tre. Kast fra dropzone ved mandobom.
- NB hull 16 har forkjøringsrett over hull 15.

## HULL 18

- Trippelmando gjennom port. Kast fra dropzone ved mandobom.

ØRLAND  
DISKGOLFPAK

1



PAR

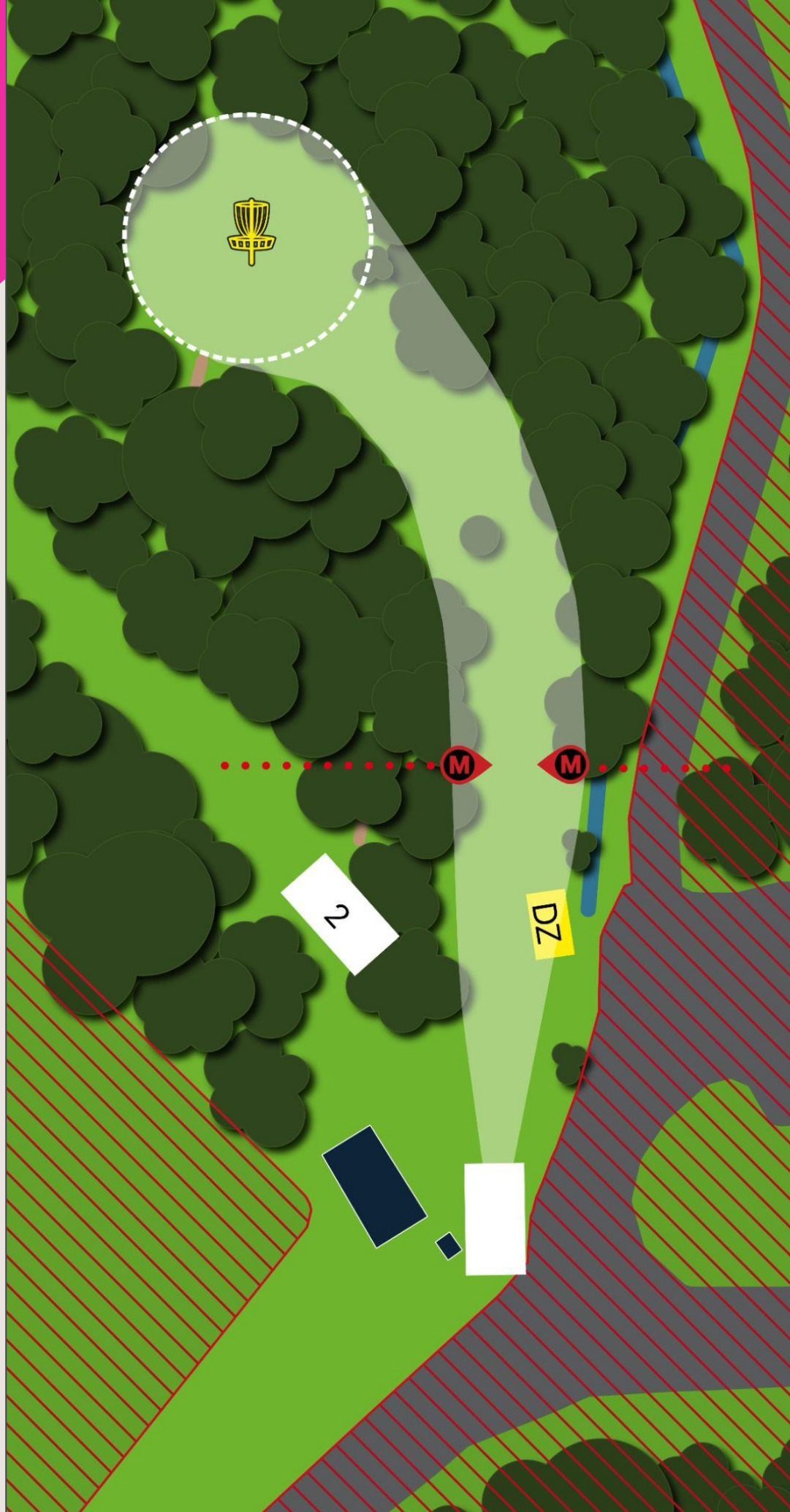
3

82m  
-1m

**OB** til høyre og på åker  
til venstre.

**Trippelmando.**

Toppen av trærne  
gjelder som  
høydemando. Kast fra  
dropzone ved  
mandobom.



sponsored by

 **LATITUDE 64°**

ØRLAND  
DISKGOLFPARK

2



PAR

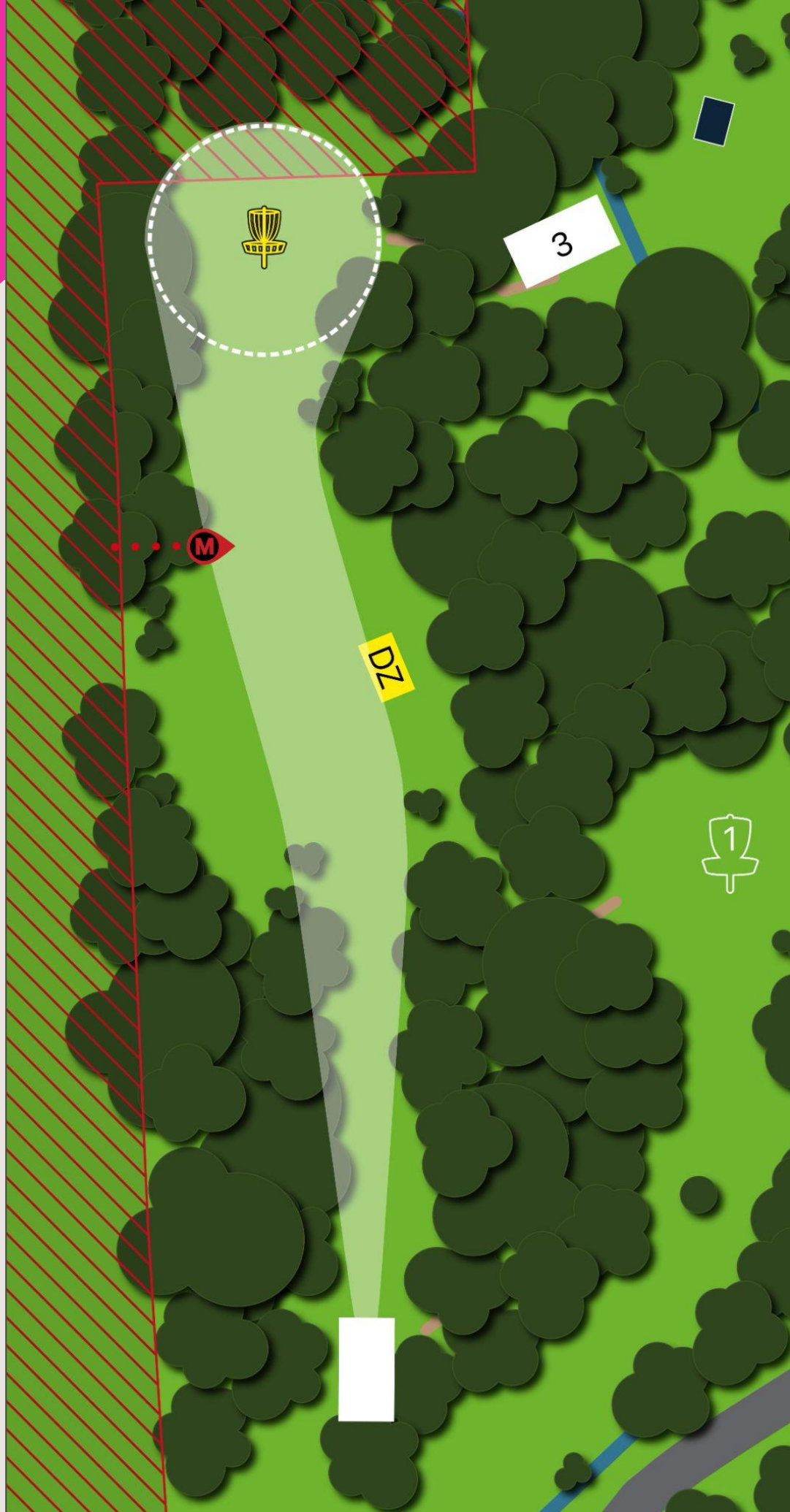
3

83m

0m

**OB** til venstre og bak kurv.

**Mando** til høyre for tre. Kast fra dropzone ved mandobom.



sponsored by

 LATITUDE 64°

ØRLAND  
DISKGOLFPARK

3



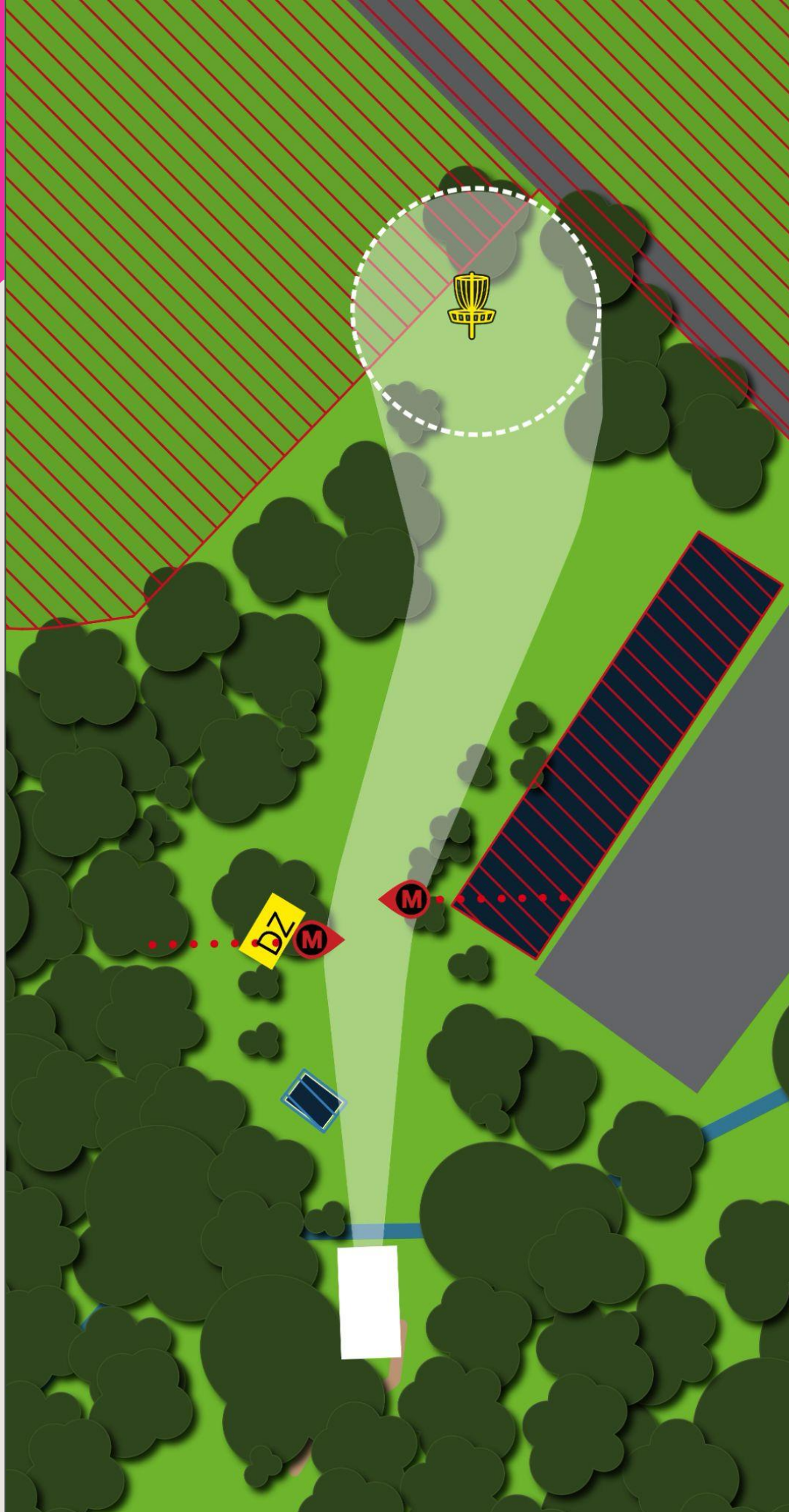
PAR

3

70m  
0m

**OB** på tak, på og over  
grusvei og på åker til  
venstre.

**Dobbelmando**  
mellom trærne. Kast  
fra dropzone ved  
mandobom.



sponsored by

 LATITUDE 64°

ØRLAND  
DISKGOLFPAK

4



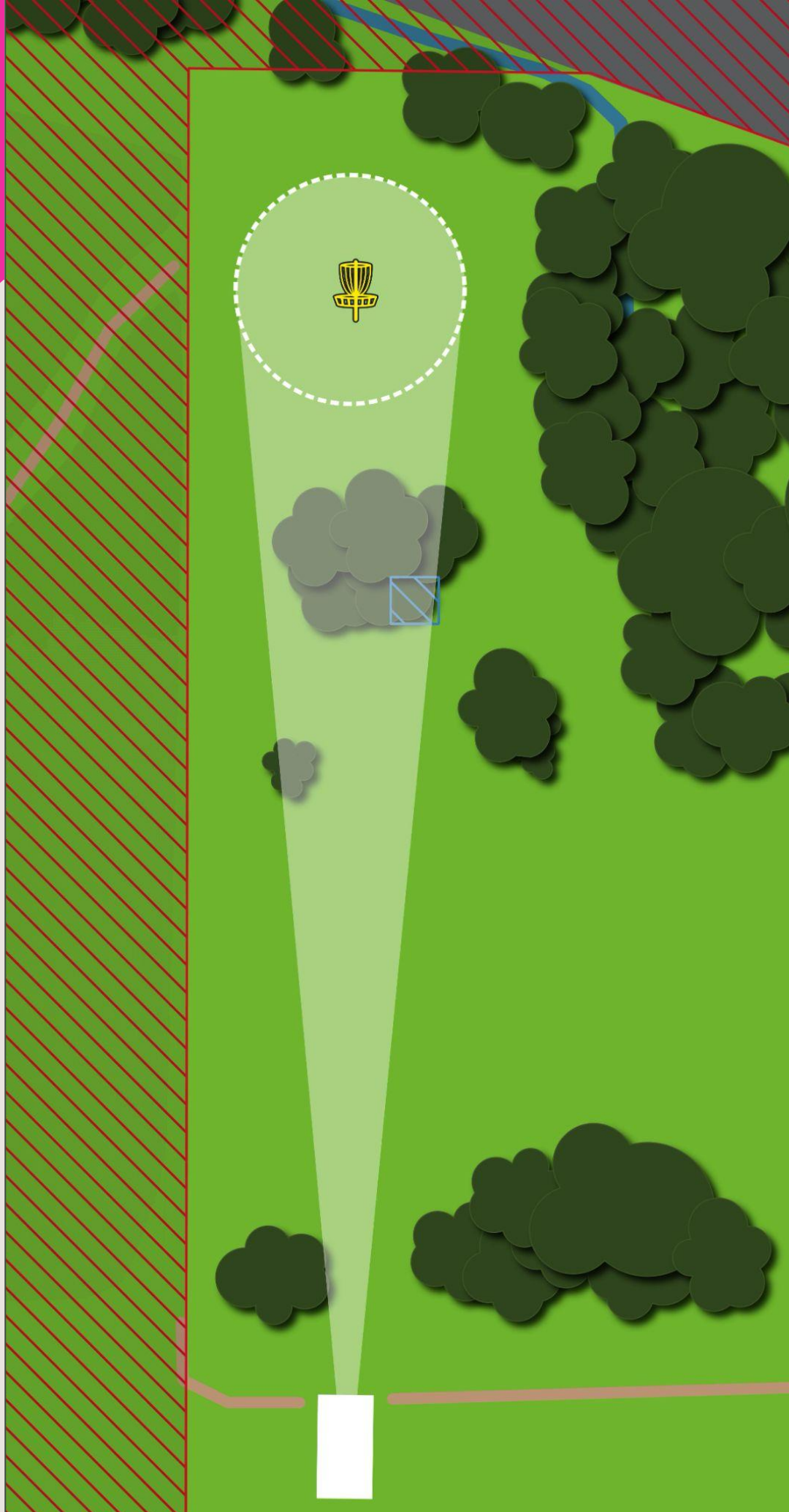
PAR

3

81m  
-1m

**OB** til venstre og bak  
kurv, på og over  
grusvei og på  
parkeringsplass.

**Valgfri relief** fra  
området markert  
med blå pinner.



sponsored by

 **LATITUDE 64°**

ØRLAND  
DISKGOLFPARK

5

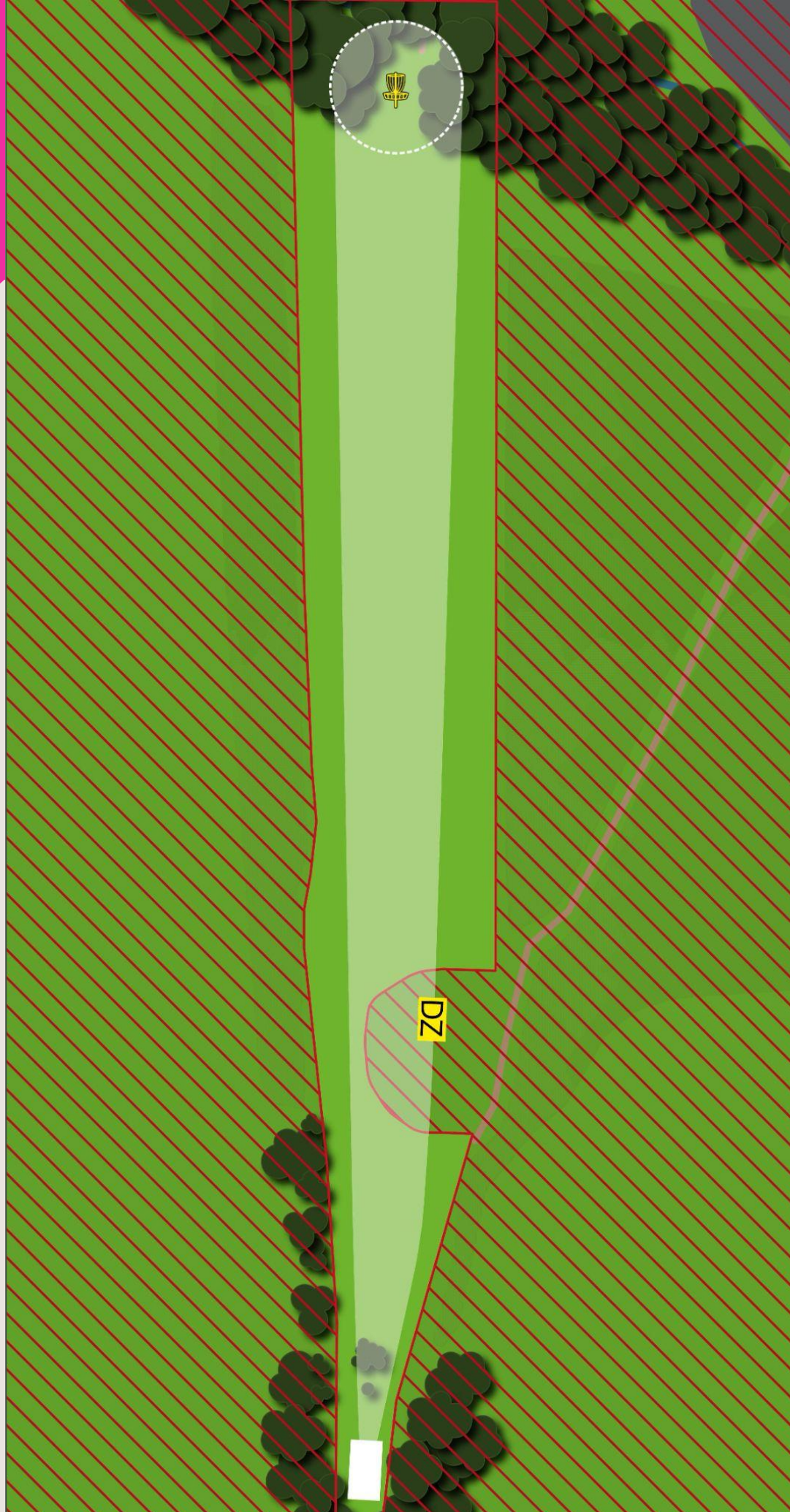


PAR

4

185m  
+1m

**OB** til høyre, venstre,  
og bak kurv. Valgfri  
dropzone ved OB.



sponsored by

 **LATITUDE 64°**

ØRLAND  
DISKGOLF PARK

6




PAR

3

65m

0m



sponsored by

 LATITUDE 64°

ØRLAND  
DISKGOLF PARK

7



PAR

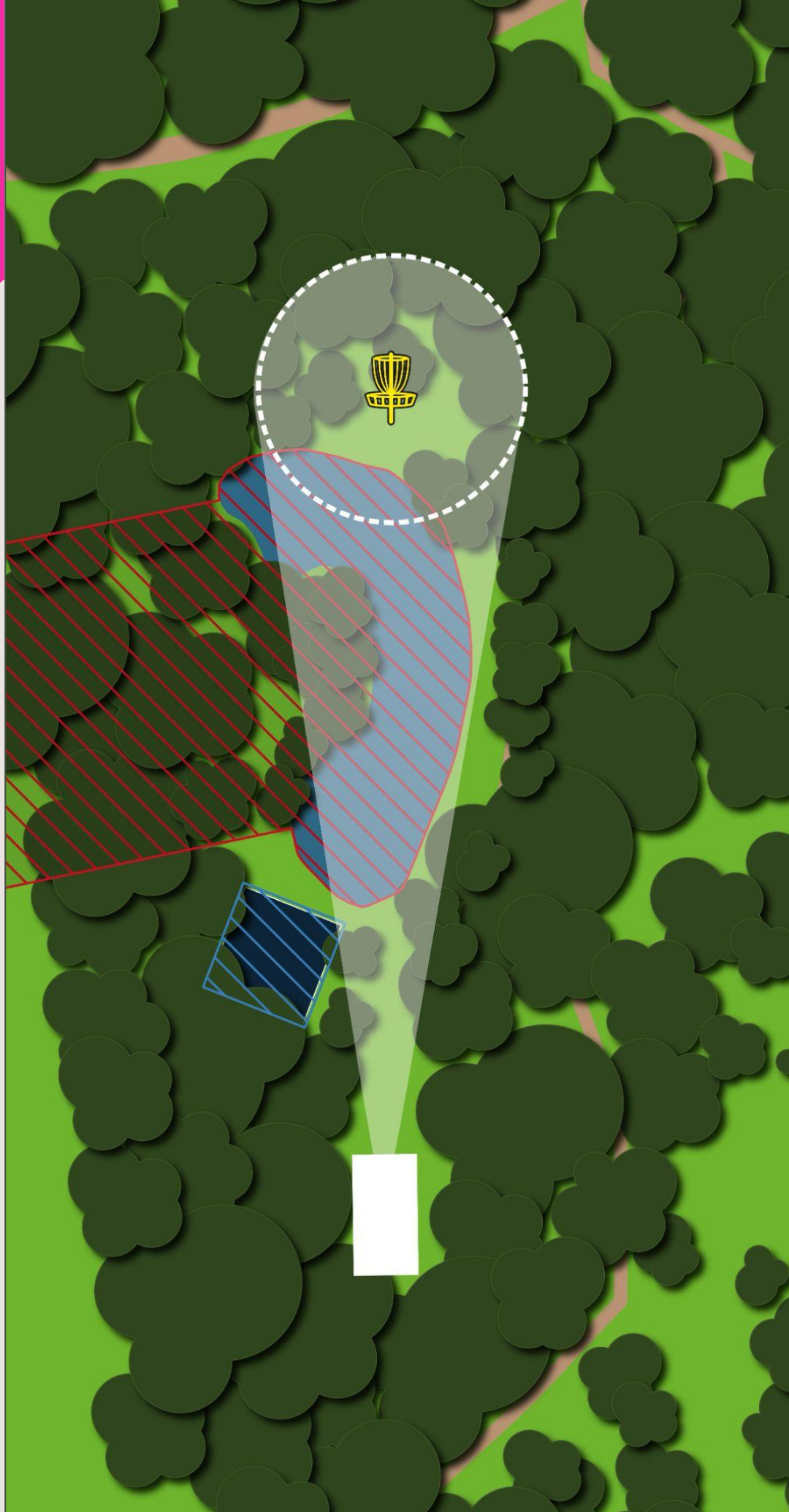
3

53m

0m

**OB** i og til venstre for  
dam.

**OB Relief** uten  
straffekast fra  
gapahuk.



sponsored by

 **LATITUDE 64°**

ØRLAND  
DISKGOLFPARK

8



PAR

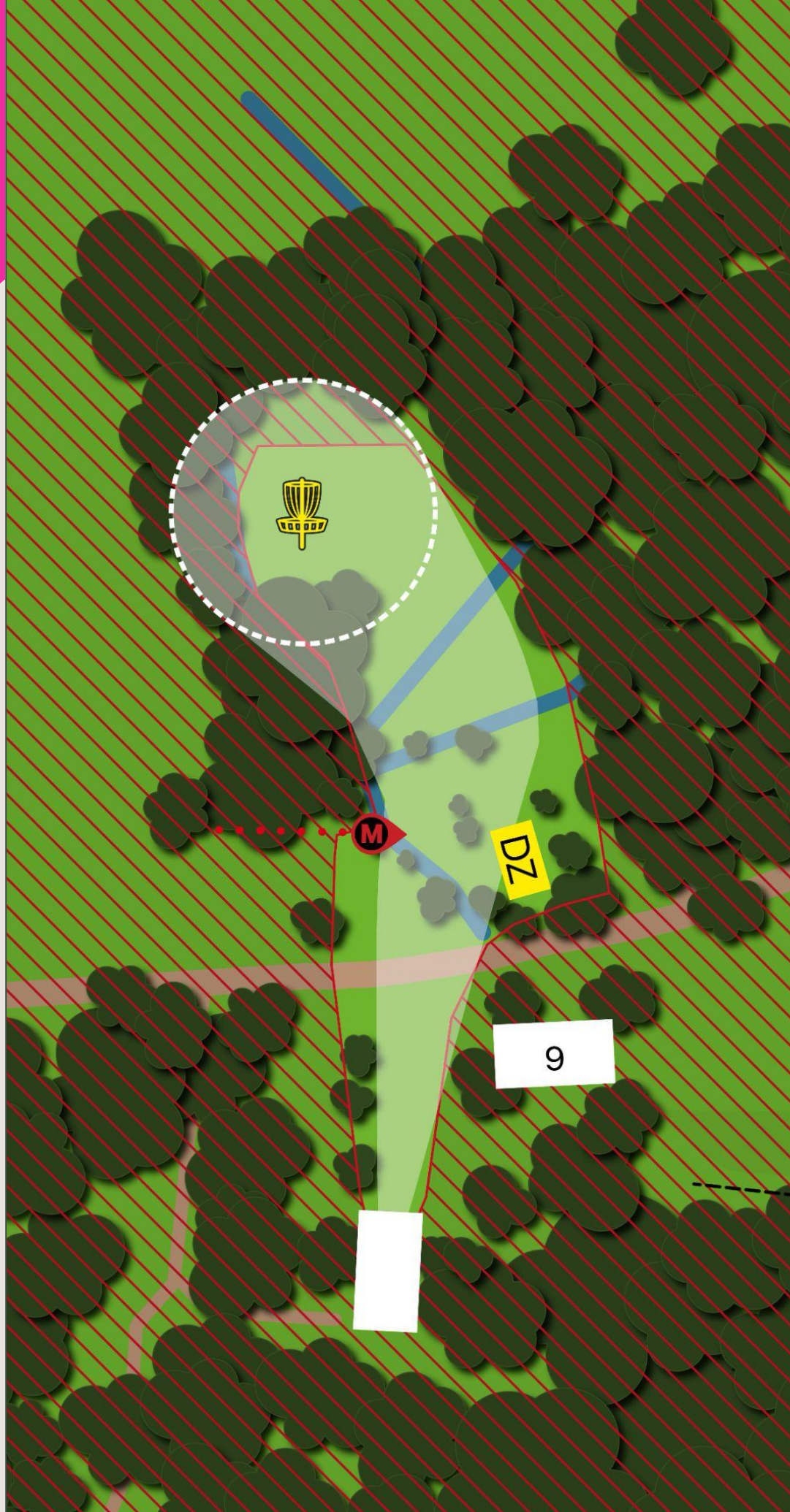
3

65m  
-2m

**OB** til høyre, venstre,  
og bak kurv. Valgfri  
dropzone ved OB.

**Mando** til høyre for tre.  
Kast fra dropzone ved  
mandobom.

**Casual relief** kan tas  
fra bekkene.



sponsored by

 LATITUDE 64°

ØRLAND  
DISKGOLFPAK

9



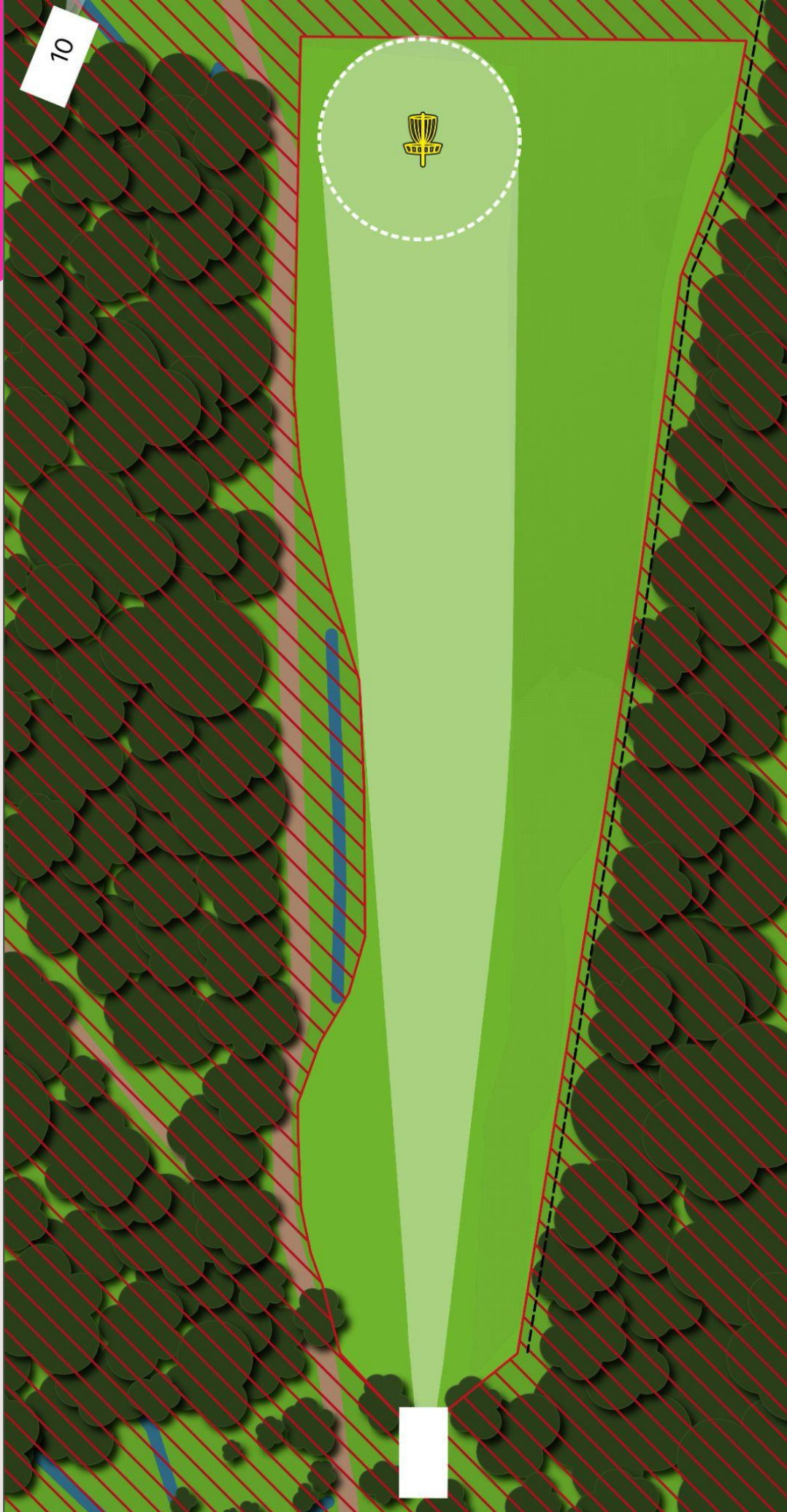
PAR

3

113m

0m

**OB** til venstre og bak  
kurv, og til høyre over  
gjerdet .



sponsored by

 **LATITUDE 64°**

ØRLAND  
DISKGOLFPAK

10



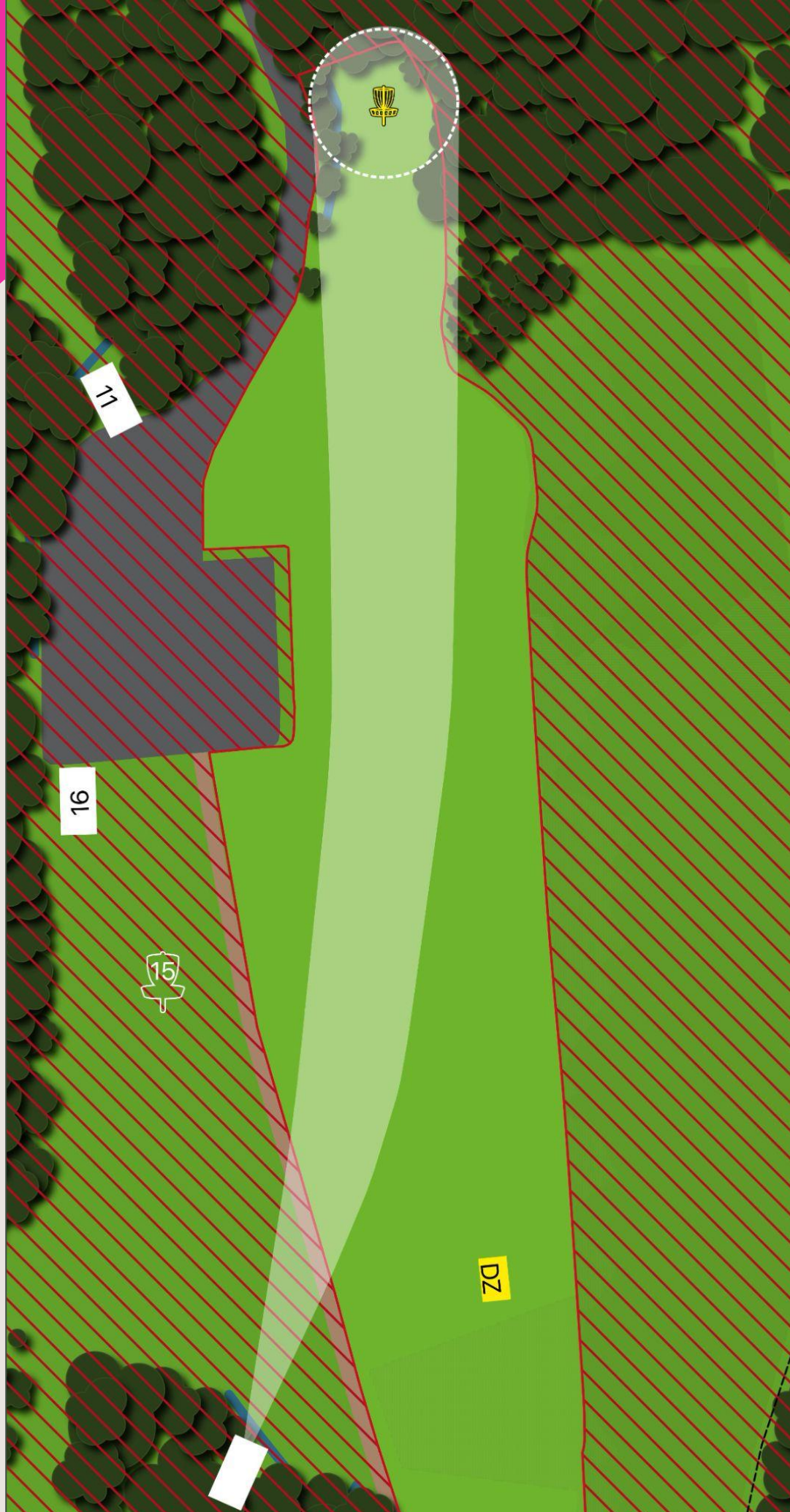
PAR

4

160m  
+2m

**OB** til venstre, høyre og bak kurv. Valgfri dropzone ved OB.

**NB** kryssende fairway med hull 15 som har forkjøringsrett!



sponsored by

 LATITUDE 64°

ØRLAND  
DISKGOLFPAK

11




PAR

3

98m  
+2m

**OB** på og over  
grusveien til høyre.



sponsored by

 **LATITUDE 64°**

ØRLAND  
DISKGOLF PARK

12



PAR

4

105m  
+1m

**Trippelmando**  
gjennom port. Kast  
fra dropzone ved  
mandobom.



sponsored by

 **LATITUDE 64°**

ØRLAND  
DISKGOLF PARK

13



PAR

3

69m  
+6m



sponsored by

 LATITUDE 64°

ØRLAND  
DISKGOLFPAK

14



PAR

3

67m  
+17m



sponsored by

 LATITUDE 64°

ØRLAND  
DISKGOLFPARK

15



PAR

3

86m  
-18m

**OB** utenfor markert  
øy. Ved OB fra tee:  
kast fra dropzone.

**NB** kryssende  
fairway med hull 10  
og hull 16.  
Forkjøringsrett til hull 16,  
så hull 15.

DZ



sponsored by

 LATITUDE 64°



ØRLAND  
DISKGOLF PARK

17

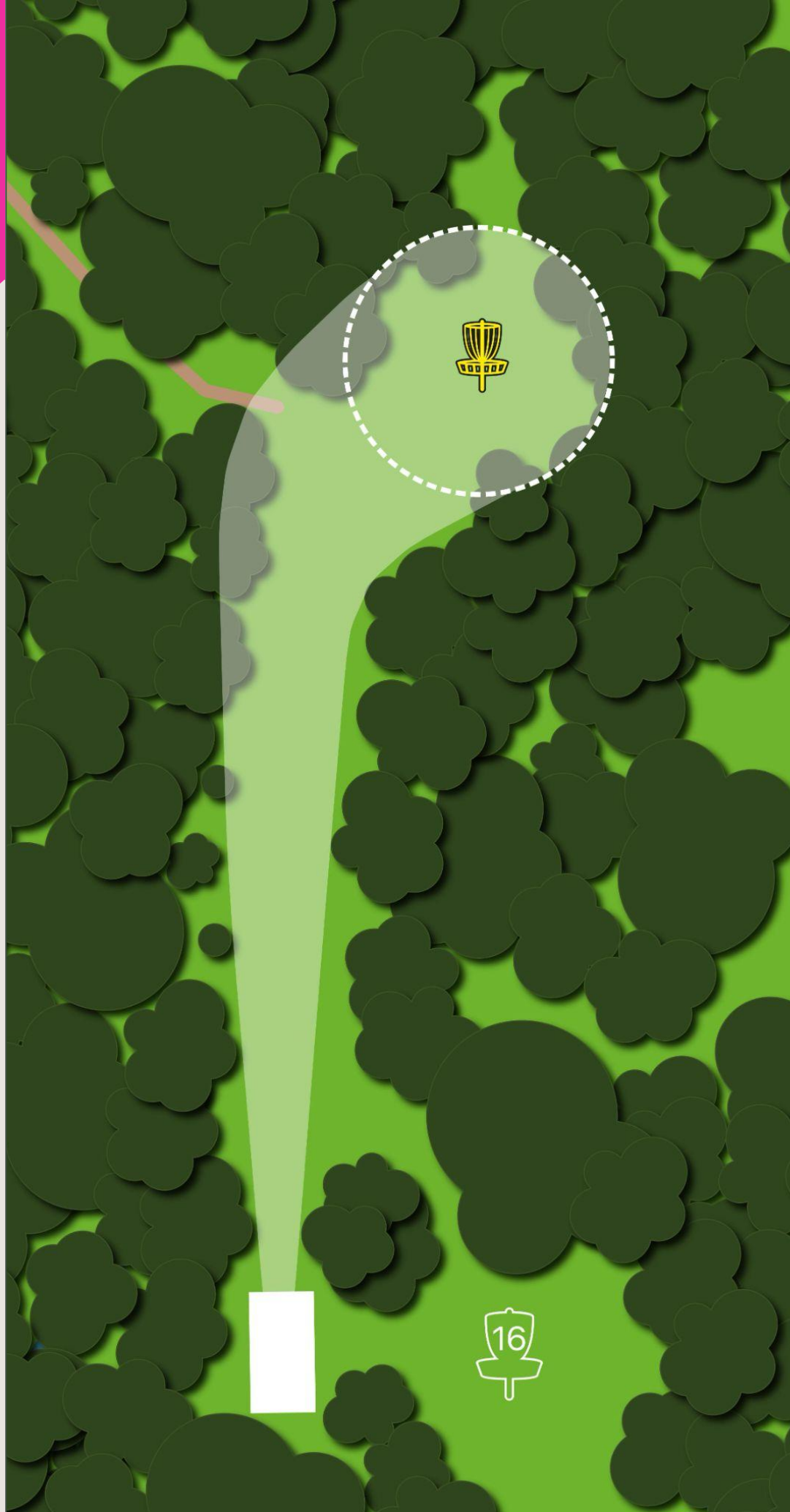


PAR

3

65m

0m



sponsored by

 LATITUDE 64°

ØRLAND  
DISKGOLFPARK

18

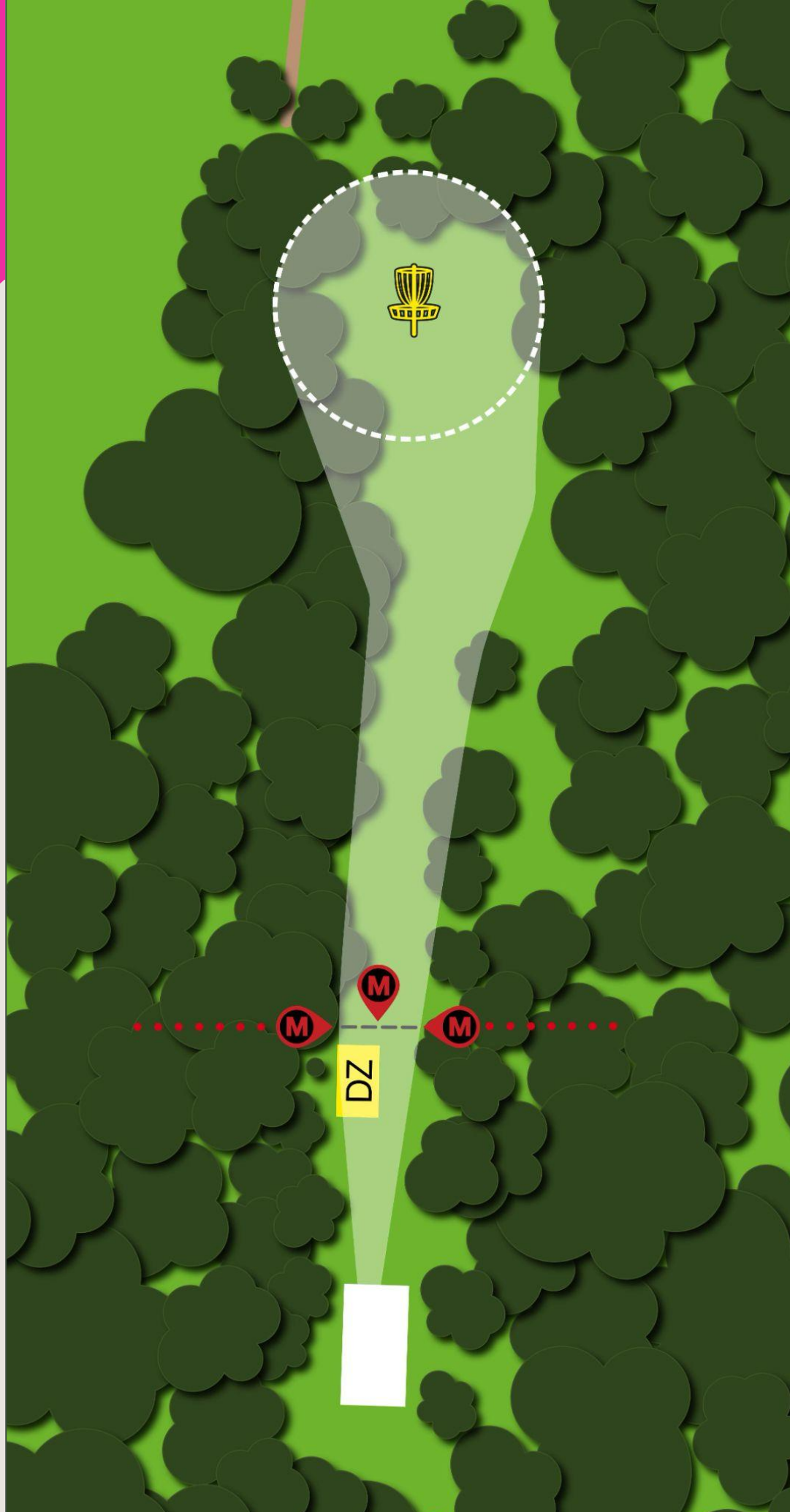


PAR

3

70m  
-2m

**Trippelmando**  
gjennom port. Kast  
fra dropzone ved  
mandobom.



sponsored by

 **LATITUDE 64°**



Denne caddieboka er designet av Maud Westendorp.  
Banedesign av Nils A. Håland.