

OB langs høyre side av stien som går langs gressbanen. Vanlige OB regler.
OBS! for teepad hull 18.

Hull

1

Kalnes
Discgolf Park

Par

3

Lengde

95 m

Høydeforskjell

3 m



KALNES
VIDEREGÅENDE SKOLE





Hull 3

Hull

2

Kalnes
Discgolf Park

Par

3

Lengde

73 m

Høydeforskjell

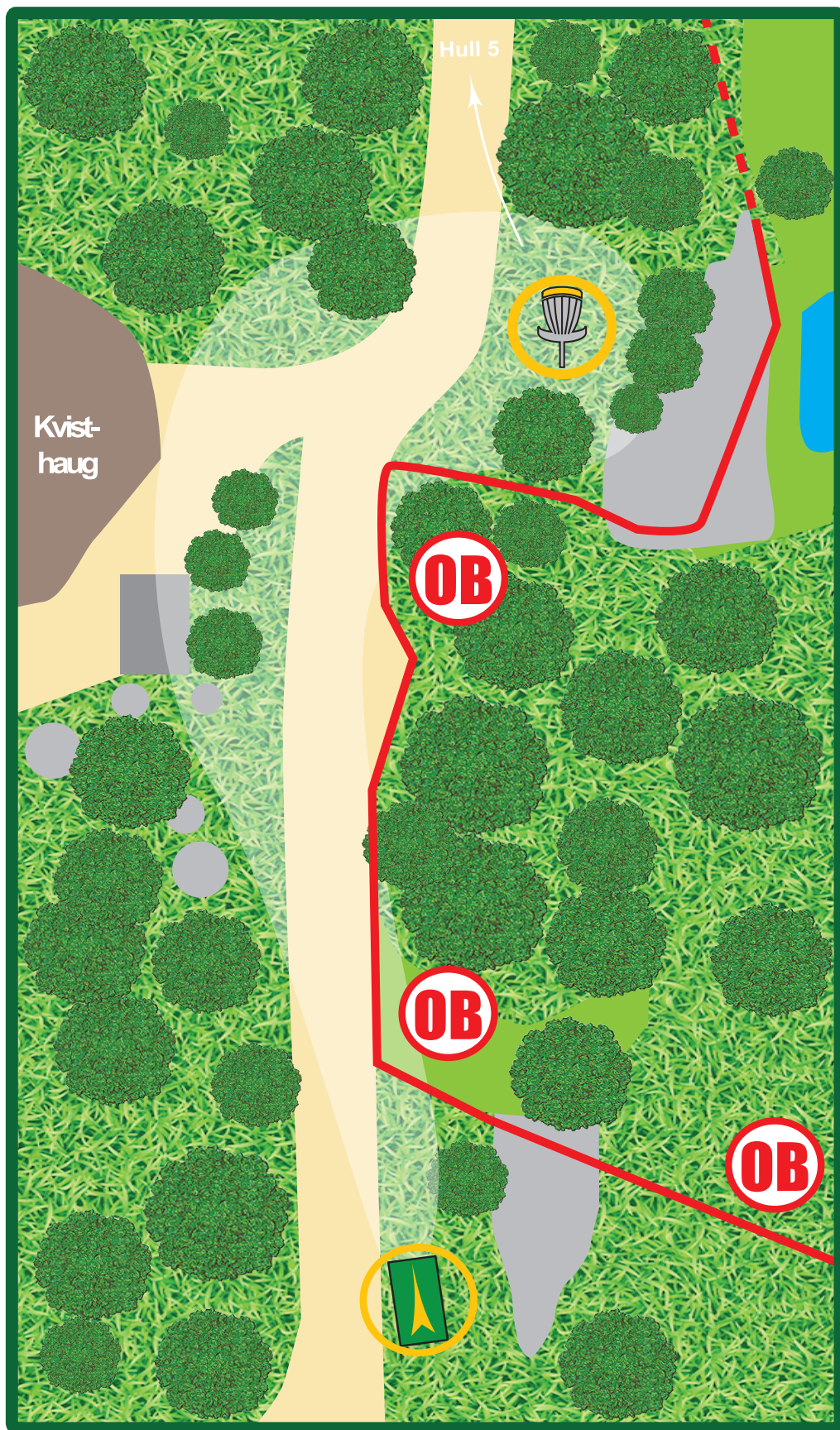
0 m



KALNES
VIDEREGÅENDE SKOLE



**OBS! for teepad hull 3.
Ingen OB.**



Hull

4

Kalnes
Discgolf Park

Par

3

Lengde

77 m

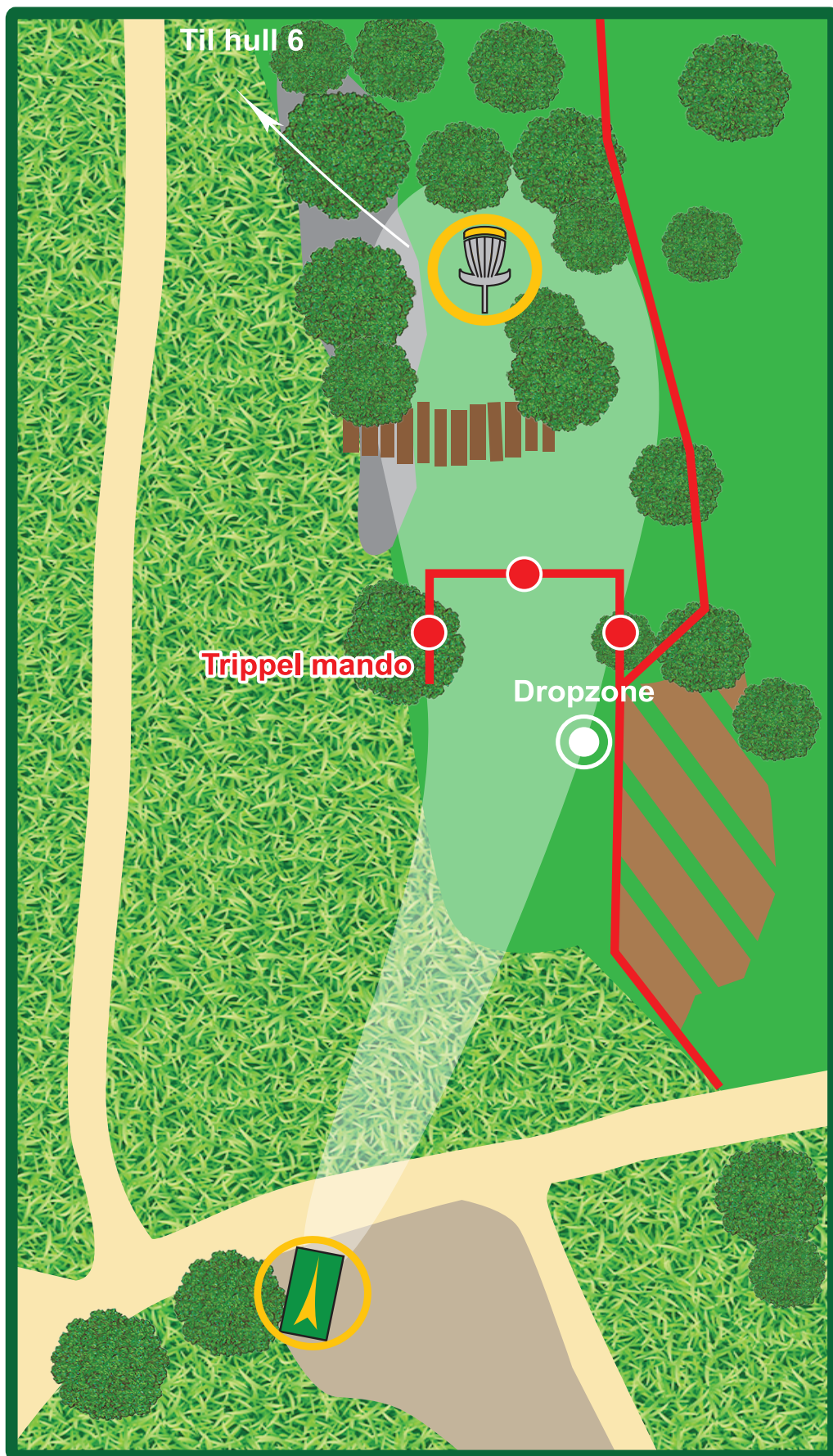
Høydeforskjell

0 m

 **KALNES**
VIDEREGÅENDE SKOLE



OB linje som markert skrått foran teepad,
høyre side sti og rundt kurven.
Vanlige OB regler gjelder.



Hull

5

Kalnes
Discgolf Park

Par

3

Lengde

90 m

Høydeforskjell

0 m



KALNES
VIDEREGÅENDE SKOLE



Trippelmando. Kast fra DZ ved mandobom. OB linje før mando går langs høyresiden. Vanlige OB regler ved OB før eller etter mando.



OB

OB

OB

Kalnes

OB

OB

Hull 5 Par 4 140 meter
Her er hull 6 og 7 slått sammen
pluss en ob linjen på venstre
side.

TEEPAD

100 fot

OB

OB

OB

OB

OB



Agronomveien

Agronomveien

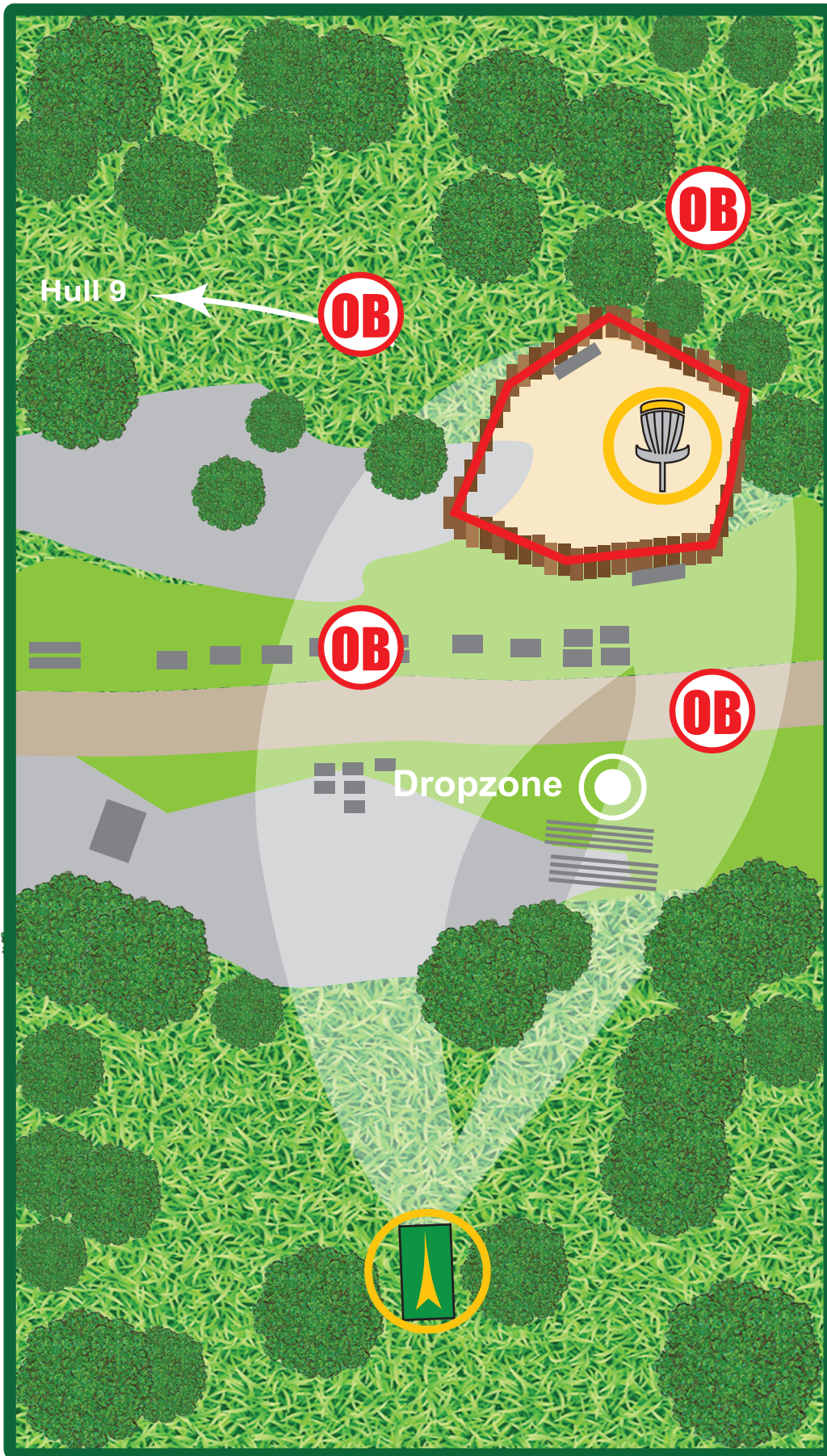


TEEPAD

Hull 6 Par 3 116 meter.
OB vei.
Mando til Høyere for treet.

Agronomveien





Hull

8

Kalnes
Discgolf Park

Par

3

Lengde

67 m

Høydeforskjell

-1 m



KALNES
VIDEREGÅENDE SKOLE

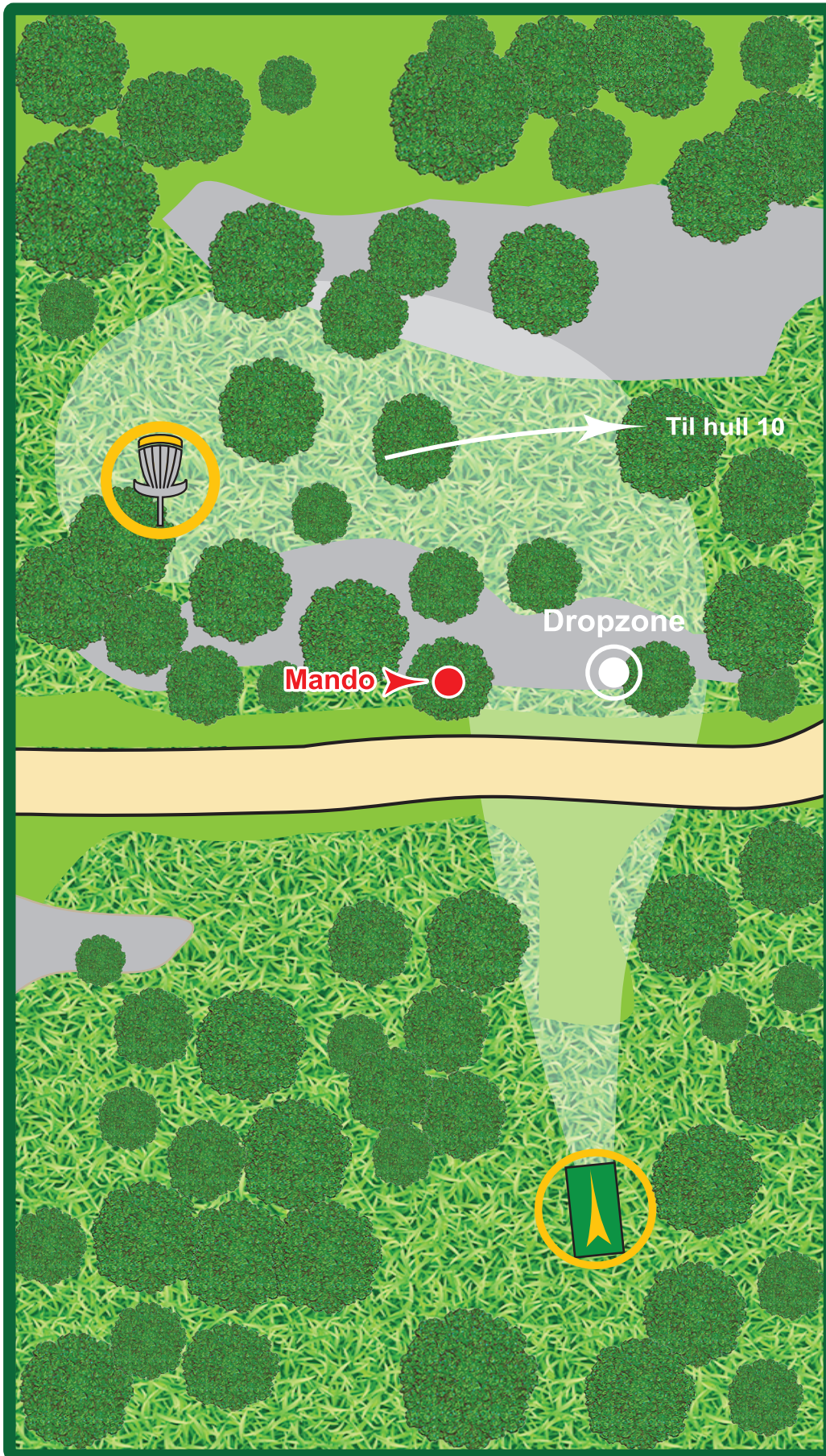


ØY-hull.

Alt utenom markert øy er OB.

DZ ved bom på øy med første kast.

Fra DZ gjelder vanlige OB regler.



Hull

9

Kalnes
Discgolf Park

Par

3

Lengde

65 m

Høydeforskjell

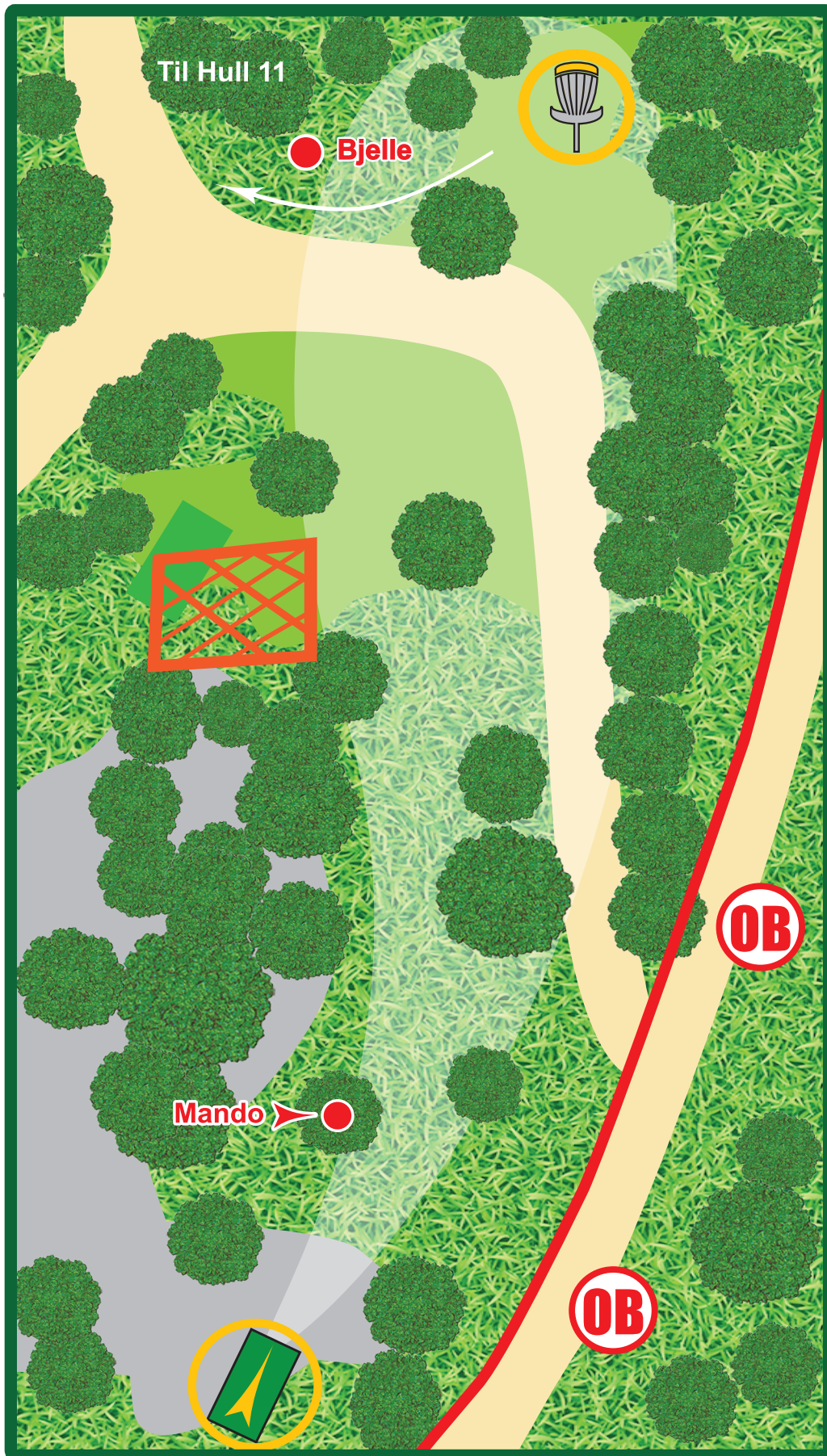
0 m



KALNES
VIDEREGÅENDE SKOLE



Mando.
Må spille høyre side av markert mandopil.
Gå til DZ ved mandobom.
Ingen OB.



Hull
10

Kalnes
Discgolf Park

Par

3

Lengde

74 m

Høydeforskjell

3 m

 **KALNES**
VIDEREGÅENDE SKOLE



Mando. Må spille høyre side av markert mandopil.
Reete ved mandobom. OB traktorvei markert med linje. OB linjen går evig fra hvit dobbeltpinne. Vanlige OB regler gjelder. OBS! Ring i bjella når det er klart.



OB

OB

OB

OB



OB

OB

OB

OB

Kalnes

OB

OB

Hull 10 Par 3 110 Meter
Ob vei og Idrettsbane

OB





OB



MANDO

OB

OB

OB

OB

Kalnes friidrettsanlegg



OB

OB


OB

Hull 11 Par 5 260 meter

OB

OB

Alt rødt (løpebane), asfalt, venstre halvdel gressbane og ku beite er ob. Mando til høyere for utkast slegge/ kulestøt



Hull

12

Kalnes
Discgolf Park

Par

3

Lengde

63 m

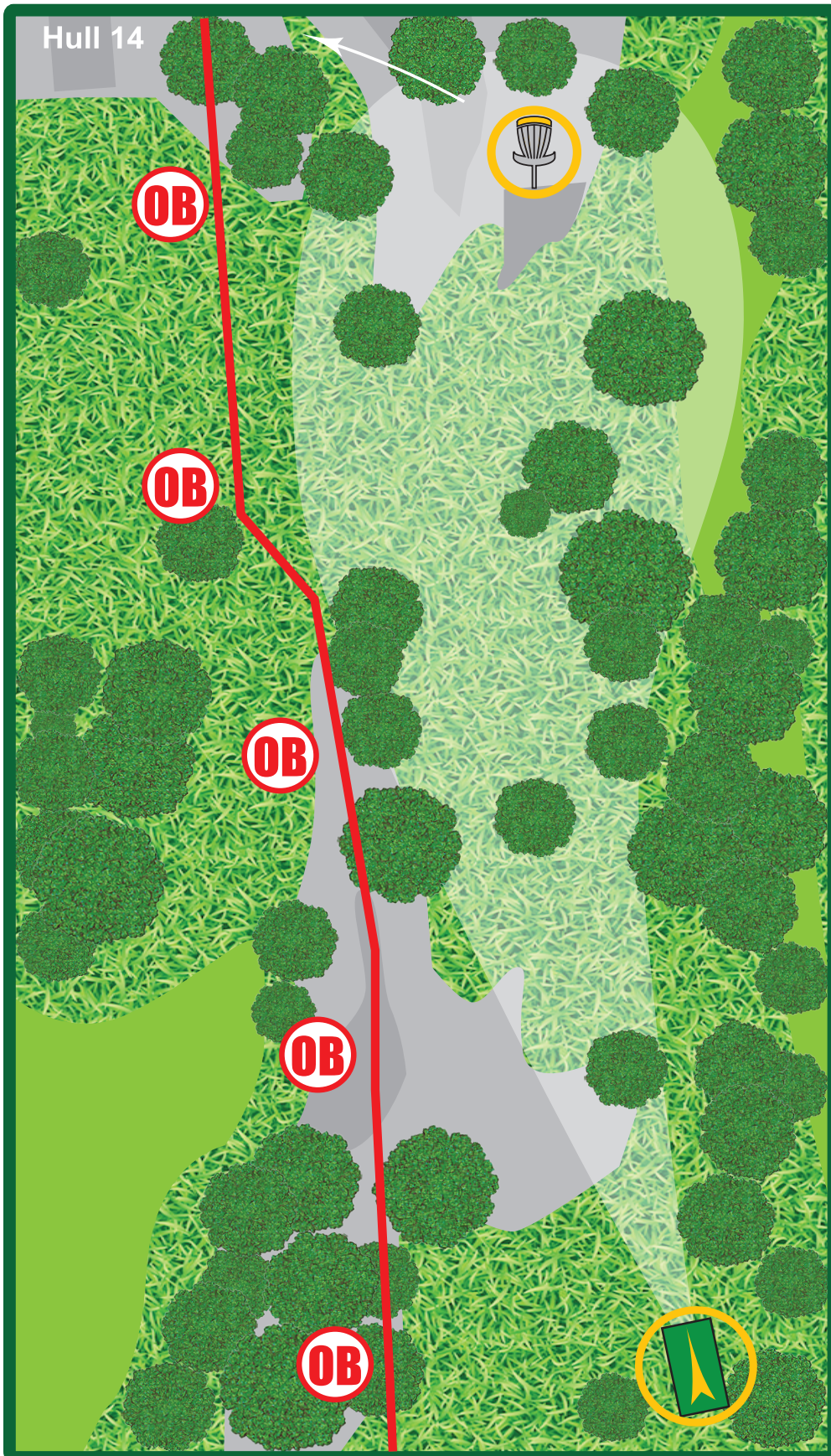
Høydeforskjell

2 m

 **KALNES**
VIDEREGÅENDE SKOLE



OBS! Vær forsiktig om du havner nedenfor skråningen på høyre side. Det kan være veldig glatt. Ingen OB.



Hull
13

Kalnes
Discgolf Park

Par

3

Lengde

83 m

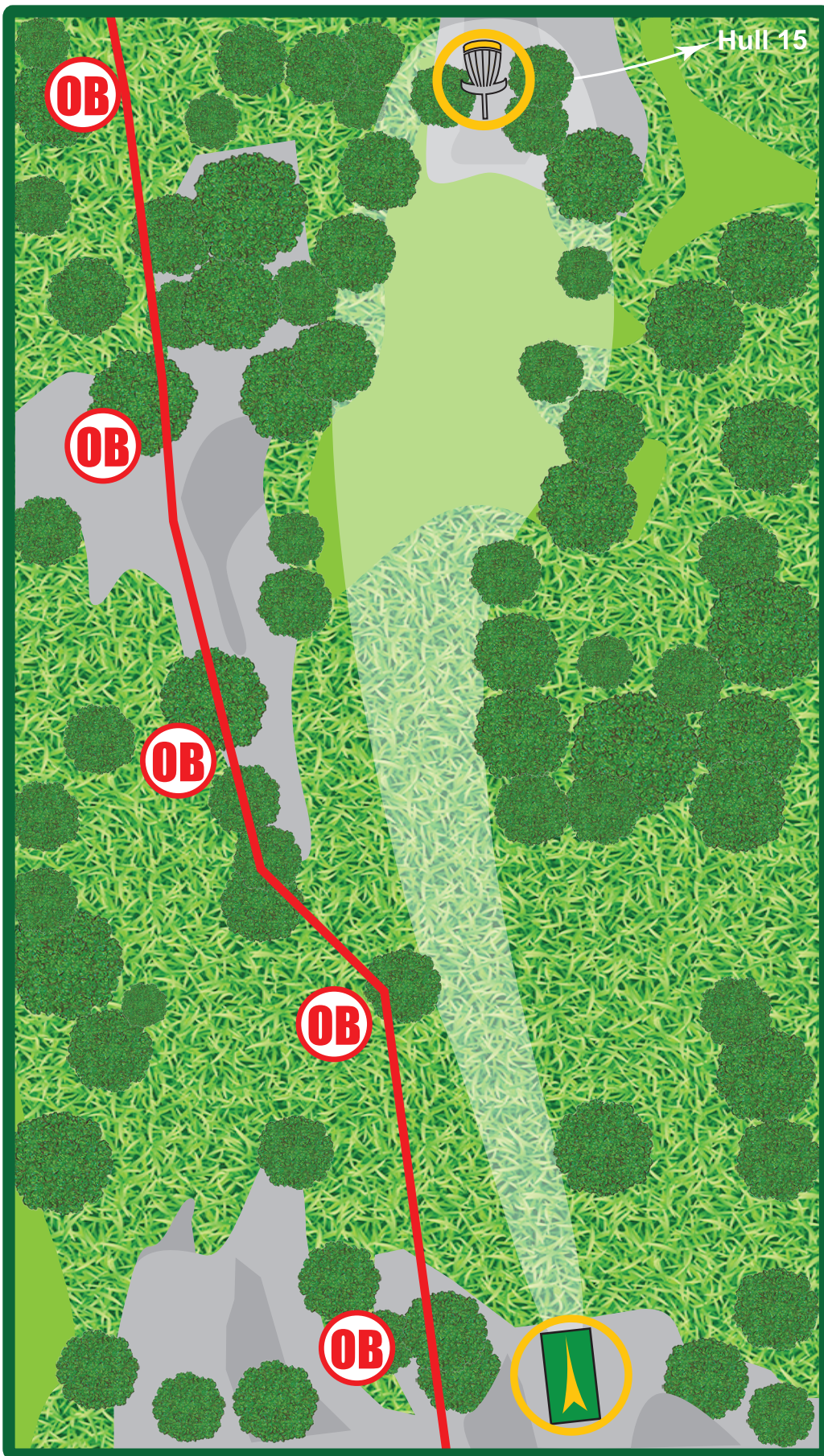
Høydeforskjell

2 m

 **KALNES**
VIDEREGÅENDE SKOLE



OB mot fairway hull 14.
Vanlige OB regler gjelder.



Hull

14

Kalnes
Discgolf Park

Par

3

Lengde

85 m


Høydeforskjell

0 m

 **KALNES**
VIDEREGÅENDE SKOLE



OB mot fairway hull 13.
Vanlige OB regler gjelder.



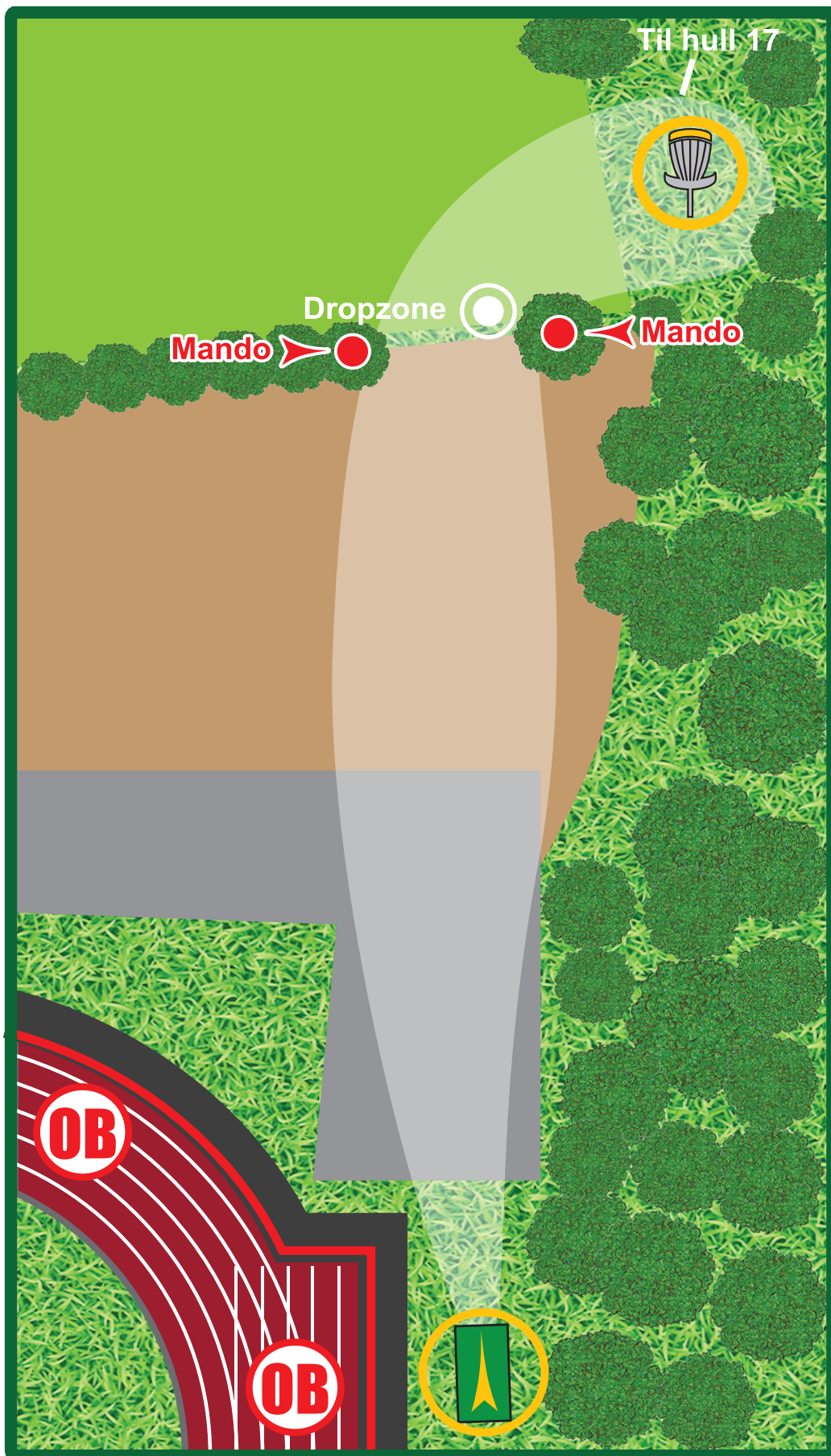
Kalnes friidrettsanlegg



Hull 15 Par 4 140 meter
OB utenfor gress både på øy og
fearway. Ved OB kast ifra der discen
sist var god.

TEEPAD

100 fot



Hull
16

Kalnes
Discgolf Park

Par

3

Lengde

103 m

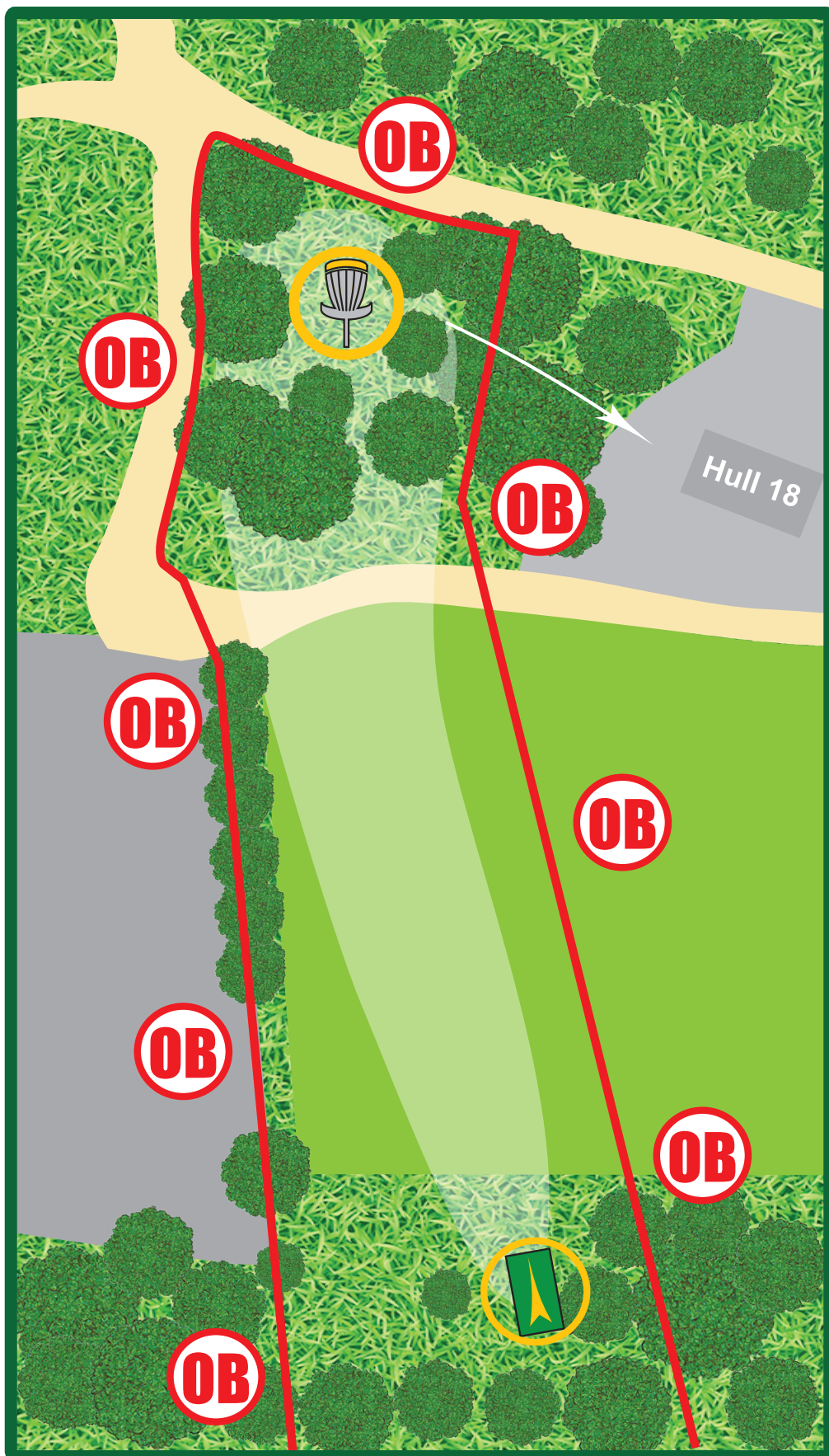
Høydeforskjell

1 m

 **KALNES**
VIDEREGÅENDE SKOLE



Dobbelmando mellom markerte trær. Gå til DZ ved mandobom. OB innenfor gjerdet på idrettsbanen. Vanlige OB regler gjelder.



Hull
17

Kalnes
Discgolf Park

Par

3

Lengde

102 m

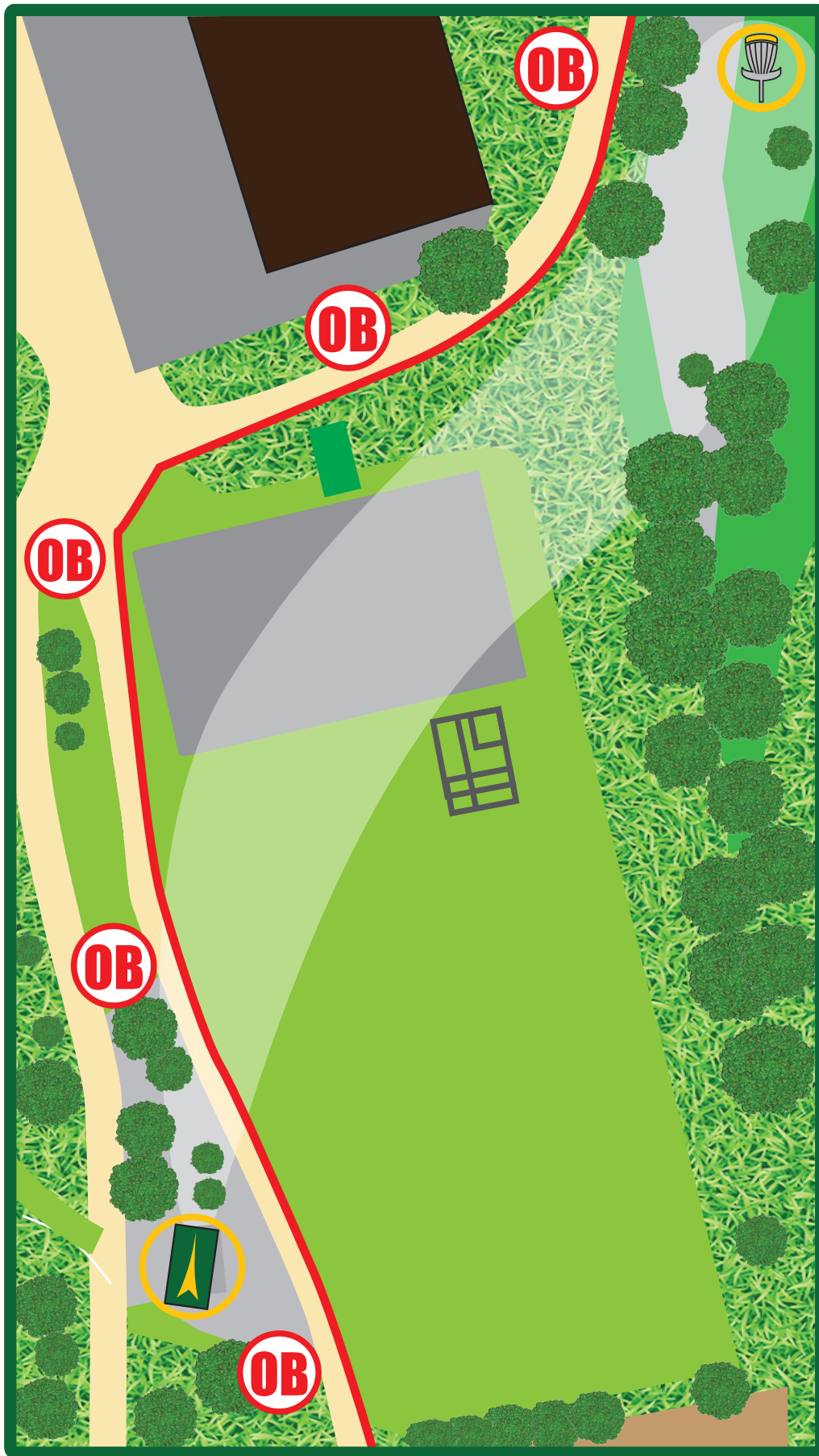
Høydeforskjell

1 m

 **KALNES**
VIDEREGÅENDE SKOLE



OB linje som vist på kartet.
Vanlige OB regler gjelder.



Hull
18

Kalnes
Discgolf Park

Par

4

Lengde

162 m

Høydeforskjell

1 m

 **KALNES**
VIDEREGÅENDE SKOLE



OB langs høyre side av grusvei.
Reetee dersom du aldri har vært god på utkast.
Ellers vanlige OB regler.
OBS! For teepad hull 1.

